

- LEGENDA:**
- HRANA NAVRŽENÝCH ÚPRAV
  - ZAMĚŘENÍ STÁVAJÍCÍHO STAVU
  - KATASTRÁLNÍ MAPA
  - NOVÉ VODOROVNÉ DOPRAVNÍ ZNAČENÍ
  - STUDIE PARKOVACÍCH STÁNÍ FIRMY OSTROJ A.S.
  - ZVÝRAZNĚNÍ PÁSU PRO CYKLISTY
  - RELIÉFNÍ ZÁMKOVÁ BETONOVÁ DLAŽBA - ČERVENÁ
    - 1) Navržený varovný pás šířky 0,4m
    - 2) Navržený signální pás šířky 0,8m
  - RUŠENÉ VODOROVNÉ DOPRAVNÍ ZNAČENÍ

**LEGENDA SVISLÉHO A VODOROVNÉHO DOPRAVNÍHO ZNAČENÍ:**

- nové svislé dopravní značení:
- rušené svislé dopravní značení:

- |   |   |
|---|---|
| <ul style="list-style-type: none"> <li>1) A12 "Děti"</li> <li>2) E2b "Tvar křižovatky"</li> <li>3) IP6 "Přechod pro chodce"</li> <li>4) IP19 "Radící pruhy"</li> <li>5) IP20a "Vyhrazený jízdní pruh"</li> <li>6) IP25a "Zóna s dopravním omezením"</li> <li>7) P2 "Hlavní pozemní komunikace"</li> <li>8) P4 "Dej přednost v jízdě"</li> </ul> | <ul style="list-style-type: none"> <li>23) E13 "Text"</li> <li>24) IJ7 "Čerpační stanice"</li> <li>25) IJ9 "Stanice technické kontroly"</li> <li>26) IP4b "Jednosměrný provoz"</li> <li>27) IP6 "Přechod pro chodce"</li> <li>28) IP11b "Parkoviště kolmé nebo šikmé stání"</li> <li>29) IP11c "Parkoviště podélné parkování"</li> <li>30) IP12 "Vyhrazené parkoviště"</li> <li>31) IP13a "Kryté parkoviště"</li> <li>32) IP18a "Zvýšení počtu jízdních pruhů"</li> <li>33) IP19 "Radící pruhy"</li> <li>34) IP25a "Zóna s dopravním omezením"</li> <li>35) IP25b "Konec zóny s dopravním omezením"</li> <li>36) IS3a "Směrová tabule (s jedním cílem)"</li> <li>37) IS3c "Směrová tabule (s jedním cílem)"</li> <li>38) IS9a "Návěst před křižovatkou"</li> <li>39) IS22c "Směrová tabulka pro cyklisty"</li> <li>40) IS24c "Označení názvu ulice"</li> <li>41) P2 "Hlavní pozemní komunikace"</li> <li>42) P4 "Dej přednost v jízdě"</li> <li>43) P6 "Stůj dej přednost v jízdě"</li> </ul> |
|---|---|




**stávající svislé dopravní značení:**

- |  |   |
|--|---|
| <ul style="list-style-type: none"> <li>1) A11 "Pozor přechod pro chodce"</li> <li>2) A12 "Děti"</li> <li>3) A30 "Železniční přejezd bez závoru"</li> <li>4) A31a "Návěstní deska (240m)"</li> <li>5) A31b "Návěstní deska (160m)"</li> <li>6) A31c "Návěstní deska (80m)"</li> <li>7) A32a "Výstražný kříž pro železniční přejezd"</li> <li>8) B2 "Zákaz vjezdu všech vozidel"</li> <li>9) B4 "Zákaz vjezdu nákladních automobilů"</li> <li>10) B20a "Nejvyšší dovolená rychlost"</li> <li>11) B28 "Zákaz zastavení"</li> <li>12) C2f "Přikázaný směr jízdy vpravo a vlevo"</li> <li>13) C4a "Přikázaný směr objíždění vpravo"</li> <li>14) C4c "Přikázaný směr objíždění vpravo a vlevo"</li> <li>15) C8a "Stežka pro chodce a cyklisty"</li> <li>16) C8b "Konec stežky pro chodce a cyklisty"</li> <li>17) E2b "Tvar křižovatky"</li> <li>18) E3a "Vzdálenost"</li> <li>19) E9 "Číselná hmotnost"</li> <li>20) E7a "Směrová šipka"</li> <li>21) E8b "Průběh úseku"</li> <li>22) E9 "Druh vozidla"</li> </ul> | <ul style="list-style-type: none"> <li>23) E13 "Text"</li> <li>24) IJ7 "Čerpační stanice"</li> <li>25) IJ9 "Stanice technické kontroly"</li> <li>26) IP4b "Jednosměrný provoz"</li> <li>27) IP6 "Přechod pro chodce"</li> <li>28) IP11b "Parkoviště kolmé nebo šikmé stání"</li> <li>29) IP11c "Parkoviště podélné parkování"</li> <li>30) IP12 "Vyhrazené parkoviště"</li> <li>31) IP13a "Kryté parkoviště"</li> <li>32) IP18a "Zvýšení počtu jízdních pruhů"</li> <li>33) IP19 "Radící pruhy"</li> <li>34) IP25a "Zóna s dopravním omezením"</li> <li>35) IP25b "Konec zóny s dopravním omezením"</li> <li>36) IS3a "Směrová tabule (s jedním cílem)"</li> <li>37) IS3c "Směrová tabule (s jedním cílem)"</li> <li>38) IS9a "Návěst před křižovatkou"</li> <li>39) IS22c "Směrová tabulka pro cyklisty"</li> <li>40) IS24c "Označení názvu ulice"</li> <li>41) P2 "Hlavní pozemní komunikace"</li> <li>42) P4 "Dej přednost v jízdě"</li> <li>43) P6 "Stůj dej přednost v jízdě"</li> </ul> |
|--|---|

**vodorovné dopravní značení:**

- |   |   |
|---|---|
| <ul style="list-style-type: none"> <li><span style="color: blue;">—</span> PODÉLNÁ ČÁRA SOUVISLÁ (V1a)</li> <li><span style="color: blue;">▄▄▄▄</span> PŘECHOD PRO CHODCE (V7a)</li> <li><span style="color: blue;">🚲</span> JINÉ SYMBOLY (V15)</li> <li><span style="color: blue;">▄▄▄▄</span> ROVNOBĚŽNÉ ŠIKMÉ ČÁRY (V13)</li> <li><span style="color: blue;">➡</span> SMĚROVÁ ŠÍPKA (V9a)</li> </ul> | <ul style="list-style-type: none"> <li><span style="color: blue;">▄▄▄▄</span> PODÉLNÁ ČÁRA PŘERUŠOVANÁ (V2a)</li> <li><span style="color: blue;">▄▄▄▄</span> SDRUŽENÝ PŘECHOD PRO CHODCE A CYKLISTY (V8b)</li> <li><span style="color: blue;">▄▄▄▄</span> PŘÍČNÁ ČÁRA SOUVISLÁ (V5)</li> <li><span style="color: blue;">➡</span> PŘEDBĚŽNÁ ŠÍPKA (V9c)</li> </ul> |
|---|---|

PODROBNĚJŠÍ INFORMACE O PŘESNÉM UMÍSTĚNÍ VODOROVNÉHO A SVISLÉHO DOPRAVNÍHO ZNAČENÍ DEFINUJÍ TECHNICKÉ PODMÍNKY TP 65 - ZÁSADY PRO DOPRAVNÍ ZNAČENÍ NA POZEMNÍCH KOMUNIKACÍCH

ODPOV.PROJEKTANT ZAKÁZKY	Ing. Libor Habrál	  	 JANAČKOVA 1194 / 12 702 00 OSTRAVA, MORAVSKÁ OSTRAVA	
ODPOV.PROJEKTANT SO, PS	Ing. Libor Habrál			
NAVRHL_VYPRACOVAL	Ing. Tomáš Bálunek			
KRESLIL_PŠAL	Ing. Tomáš Bálunek			
KONTROLOVAL	Ing. Radovan Komínek			
KRAJ	MORAVSKOSLEZSKÝ	OBEC	Opava	
INVESTOR	SSMSK - středisko Opava, Jož Davida 2, 747 06 Opava			
AKCE	<b>Oprava sil. III/4642 - ul. Těšinská v Opavě</b>			
STUPEŇ	OSP	DATUM	10/2019	
MĚŘÍTKO	1:500	FORMÁT	BxA4	
ZAK.ČÍSLO	19072	ČÁST DOKUMENTACE	<b>C</b>	
NÁZEV	<b>SITUACE DOPRAVNÍHO ZNAČENÍ - ČÁST 3</b>		ČÍS.SOUPRAVY	ČÍS.PŘÍLOHY
				<b>C.6.3</b>