


dokumentace pro vydání společného povolení stavby dle přílohy č. 11 k vyhlášce č. 499/2006 Sb.

Dokladová část

Změny	c		Datum		Podpis			
	b							
	a							
Navrhl / vypracoval		Zodp. projektant	Techn. kontrola		ZHOTOVITEL Ing. Zbyněk NOVÁK <i>projektová činnost ve výstavbě</i> Čajkovského 1595/49, 7 4 6 0 1 OPAVA ☎ +420 724 338 616 e-mail: info@projekty-novak.cz www.projekty-novak.cz			
Ing. NOVÁK Zbyněk		Ing. NOVÁK Zbyněk	Ing. NOVÁK Zbyněk					
podpis :		podpis : 	podpis :					
Obec :		OPAVA	Kraj :	MORAVSKOSLEZSKÝ		Formát		
Objednatel :		Statutární město Opava, MČ Malé Hoštice, Slezská 4/11, 747 05 Opava				Datum	09/2020	
Akce :		Společná stezka pro chodce a cyklisty Opava - MČ Malé Hoštice				Čís. zakázky	20-09-DSP	
						Stupeň :		Souprava :
						D U R + D S P		
						Měřítko :		
				Příloha č. :				

Seznam příloh dokladové části projektové dokumentace:**Vyjádření dotčených orgánů k projektové dokumentaci**

01. Magistrát města Opavy, Odbor životního prostředí (Koordinované závazné stanovisko)	14. 12. 2020
02. MMO, Odbor ŽP – vodoprávní úřad (souhlas podle ustanovení §17 vodního zákona)	07. 01. 2021
03. Krajský úřad Moravskoslezského kraje – Odbor dopravy a chytrého regionu	09. 10. 2020
04. Ředitelství silnic a dálnic ČR, Správa Ostrava	05. 01. 2021
05. Ředitelství silnic a dálnic ČR, Správa Ostrava	21. 09. 2020
06. Krajské ředitelství Policie Moravskoslezského kraje – Odbor služby dopravní policie	12. 10. 2020
07. Technické služby Opava s.r.o.	22. 09. 2020
08. Hasičský záchranný sbor Moravskoslezského kraje, Územní odbor Opava	21. 10. 2020
09. Povodí Odry, státní podnik	06. 01. 2021

Vyjádření k existenci inženýrských sítí

10. ČEZ Distribuce, a.s. (souhlas s PD a umístěním stavby v ochranné pásce)	01. 10. 2020
11. ČEZ Distribuce, a.s. (existence sítí)	19. 06. 2020
12. ČEZ ICT Services, a.s.	19. 06. 2020
13. Telco Pro Services, a.s.	19. 06. 2020
14. Česká telekomunikační infrastruktura a.s. (CETIN)	15. 10. 2020
15. GasNet Služby, s.r.o.	13. 10. 2020
16. Severomoravské vodovody a kanalizace Ostrava a.s.	04. 01. 2021
17. České Radiokomunikace a.s.	22. 06. 2020
18. T-Mobile Czech Republic a.s.	19. 06. 2020
19. Vodafone Czech Republic a.s.	19. 06. 2020

MAGISTRÁT MĚSTA OPAVY



MMOPX01SK34M

ODBOR ŽIVOTNÍHO PROSTŘEDÍ

746 01 Opava, Horní náměstí 382/69

Váš dopis zn:

Ze dne:

Spisová značka: **ŽP/15541/2020/MiM**

Naše značka (Č.j.): **MMOP 137375/2020**

Vyřizuje: **Ing. Domesová Ludmila**

Pracoviště: **Krnovská 71C**

Telefon: **553 756 876**

Fax: **553 756 141**

E-mail: **ludmila.domesova@opava-city.cz**

Datum: **14.12.2020**

I. KOORDINOVANÉ ZÁVAZNÉ STANOVISKO

Magistrát města Opavy, příslušný podle § 61 odst. 1 písm. c) zákona č. 128/2000 Sb., o obcích (obecní zřízení), ve znění pozdějších předpisů, jako dotčený orgán příslušný podle § 136 zákona č. 500/2004 Sb., správní řád, ve znění pozdějších předpisů (dále jen "správní řád"), a podle dále uvedených ustanovení jednotlivých zvláštních zákonů, po posouzení žádosti, kterou dne 21.9.2020 podalo

Statutární město Opava, Městská část Malé Hoštice, IČO 00300535, Horní náměstí č.p. 382/69, Město, 746 01 Opava 1, které zastupuje Ing. Novák Zbyněk, IČO 71831622, Čajkovského č.p. 1595/49, Předměstí, 746 01 Opava 1 (dále jen "žadatel"),

ve věci:

ŽÁDOST o KZS: "Společná stezka pro chodce a cyklisty Opava - MČ Malé Hoštice" Opava, Malé Hoštice

Popis záměru:

Závazné stanovisko se vydává ve smyslu stavebního zákona pro: společné územní a stavební řízení pro povolení souboru staveb. Předmětem projektové dokumentace je návrh stavby nové společné stezky pro chodce a cyklisty mezi Opavou a MČ Malé Hoštice, v úseku od Kateřinského dopravního uzlu po začátek městské části Malé Hoštice. Silniční příkop slouží především k zachytávání dešťových vod z přilehlých polí využívaných k zemědělské činnosti a částečně k odvodnění povrchu vozovky silnice I/56. Stávající silniční příkop je vyústěn na straně MČ Malé Hoštice do potrubí dešťové kanalizace, na opačné straně je vyústěn do navazujícího příkopu u stávající účelové komunikace, pod kterou je převeden propustkem směrem ke Kateřinskému dopravnímu uzlu. Pozemek bude připojen k účelové komunikaci novým sjezdem.

(dále jen "záměr") na pozemku parc. č. 927, 935/2 v katastrálním území Malé Hoštice, a po zkoordinování požadavků na ochranu dotčených veřejných zájmů, vydává podle ustanovení § 4 odst. 2 a 7 zákona č. 183/2006 Sb., o územním plánování a stavebním řádu (stavební zákon), ve znění pozdějších předpisů (dále jen "stavební zákon") a podle § 136 a § 149 odst. 1 správního řádu toto **koordinované závazné stanovisko** pro úseky, které jako dotčený orgán hájí:

1. Ochrana přírody a krajiny

Magistrát města Opavy, odbor životního prostředí, oddělení ochrany přírody a krajiny jako orgán ochrany přírody (dále jen "orgán ochrany přírody") dává ke stavbě s názvem **"Společná stezka pro chodce a cyklisty Opava - MČ Malé Hoštice"**, která má být realizována na pozemcích na parc. č. 927 a 935/2, v k.ú. Malé Hoštice, okres Opava, podle zákona č. 114/1992 Sb., o ochraně přírody a krajiny, ve znění pozdějších předpisů (dále jen "ZOPK"), na základě § 90 odst. 16 ZOPK ve spojení s § 65 ZOPK, následující **souhlasné závazné stanovisko**:

I. Souhlas podle § 77 odst. 1 písm. j) ZOPK,
na základě § 12 odst. 2 ZOPK. Záměrem nedojde ke snížení nebo změně krajinného rázu.

II. Souhlas podle § 77 odst. 4 ZOPK,
na základě § 7 ZOPK. Záměrem nedojde k dotčení dřevin rostoucích mimo les.

III. Souhlas podle § 77 odst. 1 písm. a) ZOPK,
na základě § 4 odst. 2 ZOPK. Záměrem nedojde k dotčení žádného významného krajinného prvku.

ODŮVODNĚNÍ

Předmětem projektové dokumentace je stavba společné stezky pro chodce a cyklisty v úseku mezi okružní křižovatkou - tzv. Kateřinským uzlem u Opavy a začátkem městské části Malé Hoštice. Cyklostezka bude dlouhá 410 m a bude vedena podél severního okraje vozovky silnice I/56 v místě současného silničního příkopu, který bude částečně zatrubněn. Stezka je navržena jako sdružená obousměrná v extravilánu, s asfaltovým krytem šířky 2,5 m s jednostrannou krajnicí ze štěrkodrti šířky 0,5 m a odvodňovacími příkopovými žlaby šířky 60 cm po obou stranách. Projektová dokumentace stavby je zpracována pro účel společného územního a stavebního řízení pro povolení souboru staveb.

Podle ustanovení § 12 odst. 1 ZOPK je krajinný ráz, kterým je zejména přírodní, kulturní a historická charakteristika určitého místa či oblasti, chráněn před činnostmi snižující jeho estetickou a přírodní hodnotu. Zásahy do krajinného rázu, zejména umisťování a povolování staveb, mohou být prováděny pouze s ohledem na zachování významných krajinných prvků, zvláště chráněných území, kulturních dominant, harmonického měřítka a vztahů v krajině. Předmětem projektové dokumentace je výstavba nové cyklostezky a stezky pro na území obce Malé Hoštice. Povolovanou stavbou nebude ovlivněna žádná kulturní dominanta krajiny. Záměrem nedojde ke snížení estetické ani přírodní hodnoty krajinného rázu předmětné lokality.

Pozemek dotčený stavbou není součástí územního systému ekologické stability. V dotčené oblasti se nenachází zvláště chráněná území ve smyslu zákona, žádné prvky soustavy Natura 2000. Stavba se nedotýká dřevin rostoucích mimo les ani významných krajinných prvků ve smyslu § 3 odst. 1 písm. b) ZOPK. Nedojde k ovlivnění památných stromů ani významných krajinných prvků registrovaných podle § 6 ZOPK.

Při posuzování projektové dokumentace stavby vycházel orgán ochrany přírody z předložených podkladů a ze znalostí předmětné oblasti, které získal při své správní činnosti.

Ing. Vendula Evjáková

2. Ochrana ovzduší

Veřejné zájmy, které oddělení ochrany ovzduší a nakládání s odpady odboru životního prostředí jakožto orgán ochrany ovzduší (dále jen „orgán ochrany ovzduší“) hájí podle § 11 odst. 3, § 12 odst. 1, 3 zákona č. 201/2012 Sb., o ochraně ovzduší, ve znění pozdějších předpisů (dále jen „zákon o ochraně ovzduší“), **nejsou záměrem dotčeny**.

Obdržená dokumentace neřeší stacionární zdroj znečišťování ovzduší neuvedený v Příloze 2 zákona o ochraně ovzduší.

Dle předložených podkladů záměr nespádá tudíž svým rozsahem pod ustanovení § 11 odst. 3 zákona o ochraně ovzduší, kdy je náš správní orgán oprávněn vydávat závazné stanovisko z hlediska ochrany ovzduší.

Ing. Albert Červeň

3. Odpadové hospodářství

Veřejné zájmy, které oddělení ochrany ovzduší a nakládání s odpady odboru životního prostředí jakožto správní orgán v oblasti odpadového hospodářství (dále jen "správní orgán OH") hájí podle zákona č. 185/2001 Sb., o odpadech a o změně některých dalších zákonů, ve znění pozdějších předpisů (dále jen "zákon o odpadech"), **jsou záměrem dotčeny**.

Správní orgán OH jako dotčený orgán podle § 79 odst. 6 zákona o odpadech vydává v souladu s § 79 odst. 4 zákona o odpadech **souhlasné závazné stanovisko** z hlediska nakládání s odpady.

Odůvodnění

Správní orgán OH posoudil žádost žadatele ve smyslu § 79 odst. 5 zákona o odpadech. Z předložené dokumentace k záměru vyplývá, že odpady vzniklé při předmětné stavební činnosti budou separovány podle jednotlivých druhů a kategorií a budou předávány oprávněným osobám ve smyslu zákona o odpadech. Vytěžená výkopová zemina bude využita ve svém přirozeném stavu na místě stavby k terénním úpravám, přebytky budou odvezeny na skládku. Uskutečněním záměru při dodržení předložené dokumentace k záměru nejsou ohroženy zájmy chráněné zákonem o odpadech a jeho prováděcími předpisy.

Bc. Martin Škrabánek

4. Ochrana lesa

Ochrana lesa

Magistrát města Opavy, odbor životního prostředí, jako orgán státní správy lesů (dále jen "správní orgán") věcně příslušný podle ustanovení § 47 odst. 1 písm. a) a § 48 odst. 3 zákona č. 289/1995 Sb., o lesích a o změně a doplnění některých zákonů, ve znění pozdějších předpisů (dále jen "lesní zákon") a místně příslušný podle § 11 odst. 1 písm. b) zákona č. 500/2004 Sb., správní řád, ve znění pozdějších předpisů (dále jen "správní řád"), v souladu s ustanovením § 154 správního řádu sděluje, že ve věci stavby s názvem "Společná stezka pro chodce a cyklisty Opava-MČ Malé Hoštice", která má být realizována na pozemcích parc. č. 927, parc. č. 935/2, v k.ú. Malé Hoštice, okres Opava, není dotčeným správním orgánem ve smyslu § 149 odst. 1 správního řádu, jelikož se nejedná o stavbu na pozemku určeném k plnění funkcí lesa ani o stavbu na pozemku ve vzdálenosti do 50 m od pozemku určeného k plnění funkcí lesa.

Ochrana myslivosti

Magistrát města Opavy, odbor životního prostředí, jako orgán státní správy myslivosti (dále jen "správní orgán") věcně příslušný podle § 57 odst. 4 a § 60 zákona č. 449/2001 Sb., o myslivosti, ve znění pozdějších předpisů (dále jen "zákon o myslivosti") a místně příslušný podle § 11 odst. 1 písm. b) zákona č. 500/2004 Sb., správní řád, ve znění pozdějších předpisů (dále jen "správní řád") v souladu s ustanovením § 154 správního řádu sděluje, že ve věci stavby s názvem "Společná stezka pro chodce a cyklisty Opava-MČ Malé Hoštice", která má být realizována na pozemcích parc. č. 927, parc. č. 935/2, v k.ú. Malé Hoštice, okres Opava, není dotčeným správním orgánem ve smyslu § 149 odst. 1 správního řádu, jelikož stavba má být realizována na nehonebních pozemcích, tedy se nedotýká honitby a životních podmínek zvěře.

Ing. Jindřich Hrbáč

5. Ochrana vod

Vzhledem ke skutečnosti, že předložený stavební záměr je umístěn **v ochranném pásmu II. stupně vodního zdroje "Velké Hoštice"**, Magistrát města Opavy, odbor životního prostředí, jako vodoprávní úřad příslušný věcně podle § 104 odst. 2 písm. c) a § 106 odst. 1 zákona č. 254/2001 Sb., o vodách a o změně některých zákonů (vodní zákon), ve znění pozdějších předpisů (dále jen "vodní zákon"), a příslušný místně podle § 11 odst. 1 zákona č. 500/2004 Sb., správní řád, ve znění pozdějších předpisů, sděluje, že **tento záměr podléhá vydání souhlasu dle § 17 odst. 1 písm. e) vodního zákona**, o který je nutno požádat u zdejšího vodoprávního úřadu (tiskopis k žádosti o vydání souhlasu dle § 17 vodního zákona naleznete na stránkách Statutárního města Opavy www.opava-city.cz - v sekci **Město a úřad - Magistrát - Formuláře - Odbor životní prostředí - Voda 11**). Povinným dokladem k vydání tohoto souhlasu jsou krom jiného **stanoviska Povodí Odry, s. p. Ostrava a společnosti Severomoravské vodovody a kanalizace Ostrava a. s.**

RNDr. Milada Kimplová

6. Silniční správní úřad

Veřejné zájmy, které dotčený orgán hájí podle § 40 odst. 4 písm. d) zákona č. 13/1997 Sb., o pozemních komunikacích, ve znění pozdějších předpisů, **jsou záměrem dotčeny.**

Záměr je možné uskutečnit za těchto podmínek:

Magistrát města Opavy, odbor dopravy, vykonávající přenesenou působnost stanovenou ustanovením § 40 odst. 4 a 5 zákona č. 13/1997 Sb., o pozemních komunikacích, ve znění pozdějších předpisů (dále jen "zákon o pozemních komunikacích") a vyhlášky č. 104/1997 Sb.,

kteřou se provádí zákon o pozemních komunikacích, ve znění pozdějších předpisů, jako příslušný silniční správní úřad a speciální stavební úřad ve věcech silnic II. a III. třídy, místních a veřejně přístupných účelových komunikací, vydává

Souhlasné závazné stanovisko k dokumentaci pro společné územní a stavební řízení, stavby " Společná stezka pro chodce a cyklisty Opava-MČ Malé Hoštice ", na pozemcích parc. č. 927, parc. č. 935/2 v k.ú. Malé Hoštice, za předpokladu **splnění těchto podmínek**:

- 1) O vydání stanoviska střetu navrhované stavby se silnicí I/56 je nutno požádat majetkového správce - ČR ŘSD, Správa Ostrava.
- 2) O případné povolení omezení silničního provozu (stanovení přechodné úpravy provozu) po dobu provádění stavebních prací na silnici I/56 je nutno požádat - KÚ MSK, odbor dopravy a chytrého regionu, jako příslušný silniční správní úřad pro silnice I. třídy.
- 3) O vydání povolení na výše uvedený stavební záměr je nutno požádat zdejší speciální stavební úřad.

Na základě posouzení předložených podkladů, Magistrát města Opavy, odbor dopravy jako příslušný silniční správní úřad v pozici speciálního stavebního úřadu, dospěl k závěru, že při dodržení podmínek tohoto závazného stanoviska nedojde k ohrožení veřejného zájmu.

Bc. Rudolf Klapetek

7. Památková péče

Veřejné zájmy, které dotčený orgán hájí podle zákona č. 20/1987 Sb., o státní památkové péči, ve znění pozdějších předpisů, **nejsou záměrem dotčeny**.

Magistrát města Opavy, oddělení památkové péče, není v dané věci dotčeným orgánem, neboť se předmětné nemovitosti nenacházejí na památkově chráněném území a nejsou kulturními památkami podle zákona č. 20/1987 Sb., o státní památkové péči, ve znění pozdějších předpisů.

Mgr. Pavlína Lesáková

8. Územní plánování

Veřejné zájmy, které dotčený orgán hájí podle § 6 odst. 1 písm. e), § 96b zákona č. 183/2006 Sb., o územním plánování a stavebním řádu (stavební zákon), ve znění pozdějších předpisů, **jsou záměrem dotčeny**. Dotčený orgán vydává k tomuto záměru souhlasné závazné stanovisko.

Magistrát města Opavy, oddělení územního plánování odboru výstavby a územního plánování jako orgán územního plánování, (dále jen "orgán územního plánování"), věcně a místně příslušný podle § 6 odst. 1 písm. e) zákona č. 183/2006 Sb., o územním plánování a stavebním řádu (stavební zákon), ve znění pozdějších předpisů, (dále jen "stavební zákon"), přezkoumal v souladu s § 96b odst. 3 stavebního zákona předložený záměr a posoudil jeho přípustnost z hlediska souladu s politikou územního rozvoje, s územně plánovacími dokumentacemi a z hlediska uplatňování cílů a úkolů územního plánování s konstatováním, že **záměr je přípustný**.

Odůvodnění:

Předmětem předložené dokumentace je návrh novostavby společné stezky pro chodce a cyklisty v úseku od okružní křižovatky tzv. Kateřinského dopravního uzlu, kde je její začátek na pozemku parc. č. 935/2 v k. ú. Malé Hoštice a dále pokračuje podél severovýchodní hranice pozemku parc. č. 927 v k. ú. Malé Hoštice k počátku zástavby Městské části Malé Hoštice, kde je ukončená napojením na stávající komunikaci. Trasa společné stezky pro chodce a cyklisty v celkové délce 410 m je vedena souběžně se stávající silnicí I/56 mimo její profil. Asfaltový kryt stezky má šířku 2,5 m, jednostranně je ukončen krajnicí ze šterkodrti šířky 0,5 m, oboustranně je stezka lemována odvodňovacími příkopovými žlaby šířky 0,6 m, které jsou vyústěny do stávajícího dešťového příkopu a do uličních vpustí nové silniční dešťové kanalizace. Stezka je navržena jako obousměrná sdružená. V bezpečnostním odstupu je mezi navrhovanou stezkou a vozovkou silnice I/56 navrženo silniční ocelové svodidlo, (dále jen "záměr").

Záměr byl posuzován z hlediska jeho souladu s Politikou územního rozvoje, ve znění Aktualizace č. 1, 2, 3 a 5, závaznou ode dne 11. 9. 2020, (dále jen "PÚR"), s územně plánovací dokumentací kraje, tj. Zásady územního rozvoje Moravskoslezského kraje, ve znění Aktualizace č. 1, vydané dne 13. 9. 2018 s nabytím účinnosti dne 21. 11. 2018, (dále jen "A1-ZÚR MSK"), a s územně plánovací dokumentací obce, tj. Územní plán Opavy, (dále jen "ÚP"). Záměr respektuje v PÚR uvedené republikové priority územního plánování pro zajištění udržitelného rozvoje území, v souladu

s republikovou prioritou č. 24 vytváří podmínky pro zlepšování dostupnosti území rozšiřováním a zkvalitňováním dopravní infrastruktury a vytváří podmínky pro zvyšování bezpečnosti a plynulosti dopravy. Záměr v souladu s prioritami územního plánování kraje pro zajištění udržitelného rozvoje území, zpřesněnými v A1-ZÚR MSK, vytváří územní podmínky pro rozvoj udržitelných druhů dopravy a rozšiřuje síť pěších a cyklistických tras s vazbou na přilehlá území. V A1-ZÚR MSK část území v lokalitě napojení společné stezky do Kateřinského dopravního uzlu zasahuje do koridoru vymezeného pro veřejně prospěšnou stavbu "D55 - I/56 Opava - Ludgeřovice, přeložky a homogenizace šířkového uspořádání silnice I. třídy". V ÚP, vydaném Zastupitelstvem statutárního města Opavy dne 11. 12. 2017 s nabytím účinnosti dne 2. 1. 2018, je koridor pro tuto stavbu zpřesněn do koridoru K3-DS pro veřejně prospěšnou stavbu s označením "K3-DS - Opava - Ludgeřovice, silnice I. třídy v koridoru K3-DS". Pozemky parc. č. 935/2 a 927 v k. ú. Malé Hoštice nejsou v ÚP koridorem K3-DS dotčeny. V ÚP se předmětné pozemky v rozsahu dotčeném záměrem nacházejí v nezastavěném území v ploše dopravní infrastruktury silniční (DS). Společná stezka pro chodce a cyklisty je jako komunikace pro chodce a cyklisty zařazena mezi hlavní využitím této funkční plochy. Odvodňovací žlaby, silniční dešťová kanalizace a svodidla k zajištění bezpečnosti cyklistů a chodců jsou stavby a zařízení související se stavbou komunikace pro chodce a cyklisty a v ploše jsou přípustným využitím. Záměr splňuje podmínky stanovené pro plochu dopravní infrastruktury silniční (DS), v ÚP je navržena trasa cyklistické dopravy, popřípadě trasa stezky pro společný provoz cyklistů a chodců, v předmětné lokalitě, záměr je v souladu s ÚP, lze jej z hlediska územního plánu realizovat.

Záměr byl posuzován také z hlediska cílů a úkolů územního plánování stanovených v § 18 a 19 stavebního zákona, zejména byl posouzen k § 18 odst. 1, 4 a 5 stavebního zákona s konstatováním, že propojení Městské části Malé Hoštice s centrální částí statutárního města Opavy také pro pěší a cyklisty rozvíjí podmínky pro hospodářský rozvoj a soudržnost společenství obyvatel území, záměr rozvíjí civilizační hodnoty území a v souladu s charakterem nezastavěného území zlepšuje také podmínky jeho využití pro účely rekreace a cestovního ruchu a je stavbou, která není v územně plánovací dokumentaci v nezastavěném území z důvodu veřejného zájmu výslovně vyloučena. Orgán územního plánování dospěl k názoru, že záměr je v souladu s cíli a úkoly územního plánování.

Závazné stanovisko platí 2 roky ode dne vydání.

Ing. arch. Jitka Nešutová

Odůvodnění:

Dotčený orgán obdržel dne 21.9.2020 žádost o vydání koordinovaného závazného stanoviska k uvedenému záměru. Podkladem pro vydání koordinovaného závazného stanoviska byla předložená dokumentace záměru (zpracovatel: Ing. Novák Zbyněk, IČO 71831622, Čajkovského č.p. 1595/49, Předměstí, 746 01 Opava 1).

Dotčený orgán záměr posoudil a zjistil požadavky na ochranu všech dotčených veřejných zájmů chráněných podle zvláštních právních předpisů. Požadavky na různých úsecích ochrany veřejných zájmů zkoordinoval a vydal toto **koordinované závazné stanovisko**.

Poučení:

Proti tomuto koordinovanému závaznému stanovisku se nelze odvolat. Ve smyslu § 149 odst. 5 správního řádu se proti **obsahu tohoto koordinovaného závazného stanoviska** lze odvolat jen prostřednictvím odvolání proti konečnému rozhodnutí ve věci, jehož je toto stanovisko podkladem. Jestliže odvolání směřuje proti obsahu závazného stanoviska, vyžádá odvolací správní orgán potvrzení nebo změnu závazného stanoviska od správního orgánu nadřízeného správnímu orgánu příslušnému k vydání závazného stanoviska.

II. SDĚLENÍ

1. Ochrana přírody a krajiny

UPOZORNĚNÍ:

Stavbou dojde ke kácení stromů, které se nachází podél silnice I/56 na pozemku parc. č. 927. K tomuto záměru bylo vydáno samostatné rozhodnutí dne 24. 4. 2020 pod č.j. MMOP 44162/2020 s sp.zn. 2274/2020/ZIPR. Součástí rozhodnutí je také náhradní výsadba.

2. Ochrana zemědělského půdního fondu

Záměrem **nejsou** dotčeny zájmy chráněné zákonem č. 334/1992 Sb., o ochraně zemědělského půdního fondu, ve znění pozdějších předpisů.

Ing. Ludmila Domesová
oprávněná úřední osoba

Obdrží:

Ing. Novák Zbyněk, Čajkovského č.p. 1595/49, Předměstí, 746 01 Opava 1

MAGISTRÁT MĚSTA OPAVY



MMOPX01SS975

ODBOR ŽIVOTNÍHO PROSTŘEDÍ

CZ-746 01 Opava, Horní náměstí 69

Spisová značka: **ŽP-332/2021-WoH**
Naše značka (Č.j.): **MMOP 2327/2021**
Vyřizuje: **Ing. Hana Wondrová**
Pracoviště: **Krnovská 71C**
Telefon: **553 756 887**
Fax: **553 756 141**
E-mail: **hana.wondrova@opava-city.cz**
Datum: **07.01.2021**

Statutární město Opava, Městská část Malé Hoštice, Slezská 4/11, 747 05 Malé Hoštice

ROZHODNUTÍ

Výroková část:

Odbor životního prostředí Magistrátu města Opavy, jako vodoprávní úřad příslušný věcně podle § 104 odst. 2 písm. c) a § 106 zákona č. 254/2001 Sb., o vodách a o změně některých zákonů (vodní zákon), ve znění pozdějších předpisů (dále jen "vodní zákon"), a místně příslušný podle ustanovení § 11 odst. 1 písm. a) zákona č. 500/2004 Sb., správní řád, ve znění pozdějších předpisů (dále jen "správní řád") ve vodoprávním řízení posoudil žádost, kterou dne 15.12.2020 podal

Statutární město Opava, Městská část Malé Hoštice, IČ 00300535, Slezská 4/11, 747 05 Malé Hoštice, které zastupuje Ing. Zbyněk Novák, Čajkovského 1595/49, 746 01 Opava

(dále jen "žadatel"), a na základě tohoto posouzení:

Podle § 17 odst. 1 písm. e) vodního zákona

uděluje souhlas

ke stavbě, která se nachází v ochranném pásmu vodního zdroje:

Společná stezka pro chodce a cyklisty

na místě:

Název kraje:	Moravskoslezský kraj
Název obce:	Opava
Identifikátor katastrálního území:	711870
Názvy katastrálních území:	Malé Hoštice
Parcelní čísla dle evidence katastru nemovitostí:	927/5, 935/2
Číslo hydrologického pořadí	2-02-01-0090-0-00
Přímé určení polohy - (souřadnice X, Y)	1 087 651.97, 494 103.99

v tomto rozsahu:

Předmětem souhlasu je stezka s asfaltovým povrchem pro společný provoz chodců a cyklistů podél silnice I/56 mezi Kateřinským dopravním uzlem u Opavy a městskou částí Malé Hoštice o celkové délce 410 m. Cyklostezka je navržena v místě současného silničního příkopu, který bude zasypán a částečně zatrubněn novou silniční dešťovou kanalizací z částečně perforovaného PP potrubí DN 300. Po obou stranách cyklostezky budou osazeny žlaby z betonových příkopových tvárnic pro zachyt dešťových vod z přilehlých polí, povrchu cyklostezky a části vozovky silnice I/56. Odvodňovací žlaby budou vyústěny do stávajícího příkopu a uličních vpustí/šachet nové silniční dešťové kanalizace v Malých Hošticích. Mezi cyklostezkou a silnicí I/56 bude osazeno silniční ocelové svodidlo.

Stavba je navržena v ochranném pásmu II. stupně vodního zdroje „Velké Hoštice“, které bylo stanoveno rozhodnutím Odboru vodního a lesního hospodářství a zemědělství ONV v Opavě dne 01.09.1983 pod č.j. voda 1785/235/83-Hol., a opraveno rozhodnutím referátu životního prostředí Okresního úřadu Opava, dne 04.08.1993 pod zn. RŽP-4663/93/230.

Podmínky souhlasu podle ustanovení § 17 odst. 2 vodního zákona:

1. Při umístění a realizaci stavby budou dodrženy požadavky vyplývající ze stanoviska Povodí Odry, s.p., ze dne 06.01.2021, zn. POD/21519/2020/9232/810.07 a stanoviska Severomoravských vodovodů a kanalizací Ostrava a.s. ze dne 04.01.2021, zn. 9773/V035886/2020/FA.
2. Realizací záměru a jeho užíváním nesmí dojít ke znečišťování podzemních a povrchových vod, ani k zhoršení odtokových poměrů v dané lokalitě.
3. Mechanizmy, které budou používány ke stavebním pracím, musí být udržovány v nezávadném technickém stavu z hlediska úniku ropných látek.
4. Budou podniknuta taková opatření, aby nedošlo k úniku škodlivých látek, či odpadů vzniklých stavební činností, do ochranného pásma vodních zdrojů.

Účastník řízení dle § 27 odst. 1 písm. a) správního řádu, na něhož se vztahuje rozhodnutí správního orgánu:

Statutární město Opava, Městská část Malé Hoštice, IČ 00300535, Slezská 4/11, 747 05 Malé Hoštice

Odůvodnění:

Dne 15.12.2020 pod č.j. MMOP 139242/2020 podal žadatel žádost o souhlas vodoprávního úřadu. Tímto dnem bylo zahájeno vodoprávní řízení.

Žádost byla doložena všemi povinnými doklady podle ustanovení § 16 vyhlášky č. 183/2018 Sb., o náležitostech rozhodnutí a dalších opatření vodoprávního úřadu a o dokladech předkládaných vodoprávnímu úřadu, a dalšími doklady, a to:

- plná moc k zastupování udělená Ing. Zbyňku Novákovi, IČ 71831622, Čajkovského 1595/49, Předměstí, 746 01 Opava, dne 23.10.2020,
- průvodní zpráva, souhrnná technická zpráva, katastrální situační výkres a koordinační situační výkres,
- stanovisko Povodí Odry, s.p., ze dne 06.01.2021, zn. POD/21519/2020/9232/810.07,
- stanovisko Severomoravských vodovodů a kanalizací Ostrava a.s. ze dne 04.01.2021, zn. 9773/V035886/2020/FA.

Záměr je situován v ochranném pásmu II. stupně vodních zdrojů studny č. 1, studny č. 2, vrtu č. 3, vrtu č. 5, vrtu č. 6, vrtu č. 7 Velké Hoštice. Ochranné pásmo II. stupně kolem těchto vodních zdrojů bylo stanoveno rozhodnutím vydaným Odborem vodního a lesního hospodářství a zemědělství ONV v Opavě dne 01.09.1983 pod č.j. voda 1785/235/83-Hol., a bylo opraveno rozhodnutím vydaným referátem životního prostředí Okresního úřadu Opava dne 04.08.1993 pod zn. RŽP-4663/93/230.

Posouzení vodoprávního úřadu:

- Stavba bude realizována v ochranném pásmu II. stupně vodních zdrojů Velké Hoštice. Předložená dokumentace stavby splňuje požadavky stanovené zákonem č. 183/2006 Sb., o územním plánování a stavebním řádu (stavební zákon), ve znění pozdějších předpisů, a vyhláškou č. 268/2009 Sb., o obecných technických požadavcích na výstavbu, je v souladu s dotčenými hygienickými předpisy a závaznými normami ČSN a požadavky na ochranu zdraví a zdravých životních podmínek.
- Subjekt Severomoravské vodovody a kanalizace Ostrava a.s. vydal stanovisko pro územní a stavební řízení, jehož obsahem jsou podmínky týkající se umístění a realizace uvedeného záměru v tomto ochranném pásmu.
- Správce povodí - Povodí Odry, s.p., ve svém stanovisku uvádí, že stavba se nachází mimo stanovená záplavová území, v blízkosti zájmové lokality neeviduje žádný vodní tok. Stavba je navržena v ochranném pásmu vodního zdroje II. stupně vodních zdrojů v k. ú. Velké Hoštice, které bylo stanoveno Odborem vodního a lesního hospodářství a zemědělství ONV v Opavě dne 01.09.1983 pod č.j. voda 1785/235/83-Hol. Navržená stavba není v rozporu s podmínkami limitujícími činnosti v ochranném pásmu II. stupně vodních zdrojů, které jsou uvedeny ve výše uvedeném rozhodnutí. Stavba je navržena v povodí vodního útvaru HOD_0300 Opava od toku Pilštský potok po tok Moravice. Ekologický potenciál tohoto útvaru byl vyhodnocen jako střední. U vodního útvaru se předpokládá nedosažení dobrého chemického stavu. Celkový stav tohoto útvaru byl vyhodnocen jako nevyhovující. Správce povodí posoudil vliv záměru na stav a potenciál útvarů povrchových vod a na stav útvarů podzemních vod. Z hlediska zájmů daných platným Národním plánem povodí Odry a Plánem dílčího povodí Horní Odry (ustanovení § 24 až § 26 vodního zákona), je záměr možný, lze předpokládat, že záměrem nedojde ke zhoršení chemického stavu a ekologického stavu dotčených útvarů povrchových vod a chemického stavu a kvantitativního stavu útvarů podzemních vod, a že nebude znemožněno dosažení jejich dobrého potenciálu.

Vodoprávní úřad posoudil vliv záměru na stav útvarů povrchových vod a podzemních vod podle Metodického pokynu k posouzení možnosti vlivu záměru na stav dotčených vodních útvarů, MZe a MŽP, 02/2018.

Posouzením žádosti, dle ustanovení § 23a vodního zákona, vodoprávní úřad na základě výše uvedeného zjistil, že uskutečněním stavby by nemělo dojít k negativnímu ovlivnění zájmů v dotčené oblasti chráněných vodním zákonem.

Vodoprávní úřad dospěl k závěru, na základě posouzení předložených podkladů, že jsou respektovány podmínky uvedené v rozhodnutí o stanovení ochranného pásma II. stupně vodních zdrojů Velké Hoštice a že záměr významně nenaruší ani neovlivní kvalitu podzemní vody v tomto ochranném pásmu II. stupně vodních zdrojů.

Vodoprávní úřad v provedeném řízení přezkoumal předloženou žádost z hledisek uvedených v ustanoveních vodního zákona a zjistil, že jejím uskutečněním nebo užíváním nejsou ohroženy zájmy chráněné vodním zákonem a zvláštními předpisy. Při přezkoumání žádosti, projednání věci s účastníky řízení, a na základě shromážděných právně významných skutečností nebyly shledány důvody bránící souhlasu.

S ohledem na výše uvedené skutečnosti rozhodl vodoprávní úřad v souladu s ustanovením § 115 odst. 11 vodního zákona, tak jak je uvedeno ve výrokové části rozhodnutí, za použití ustanovení právních předpisů ve výroku uvedených.

Poučení účastníků:

Proti tomuto rozhodnutí lze podat odvolání dle ustanovení § 81 odst. 1 správního řádu k odboru životního prostředí a zemědělství Krajského úřadu Moravskoslezského kraje podáním u zdejšího správního orgánu. Odvolací lhůta dle ustanovení § 83 odst. 1 správního řádu činí 15 dnů ode dne oznámení rozhodnutí.

Odvolání se podává s potřebným počtem stejnopisů tak, aby jeden stejnopis zůstal správnímu orgánu, a aby každý účastník dostal jeden stejnopis. Nepodá-li účastník potřebný počet stejnopisů, vyhotoví je správní orgán na náklady účastníka.

Odvoláním lze napadnout výrokovou část rozhodnutí, jednotlivý výrok nebo jeho vedlejší ustanovení. Odvolání jen proti odůvodnění rozhodnutí je nepřipustné.



Ing. Hana Wondrová
referent ochrany vod a ochrany ZPF odboru životního prostředí

Poplatek:

Správní poplatek podle zákona č. 634/2004 Sb., o správních poplatcích se nevyměřuje.

Obdrží:

Účastník řízení dle § 27 odst. 1 písm. a) správního řádu:


Statutární město Opava, Městská část Malé Hoštice, Slezská 4/11, 747 05 Malé Hoštice
v zastoupení Ing. Zbyněk Novák, Čajkovského č.p. 1595/49, Předměstí, 746 01 Opava.1

Na vědomí

Severomoravské vodovody a kanalizace Ostrava a.s., IDDS: 4xff9pv

Povodí Odry, státní podnik, IDDS: wwit8gq

Statutární město Opava, zast. odborem majetku města MMO, Horní náměstí č.p. 382/69, Město, 746 01 Opava 1



KRAJSKÝ ÚŘAD

MORAVSKOSLEZSKÝ KRAJ

Odbor dopravy a chytrého regionu

28. října 117, 702 18 Ostrava



Váš dopis zn.: 20-09-DSP
Ze dne: 21. 9. 2020
Čj.: MSK 126093/2020
Sp. zn.: DSH/23919/2020/Mic
205.2 S5 N
Vyřizuje: Ing. Michal Mička
Telefon: 595 622 117
Fax: 595 622 126
E-mail: posta@msk.cz
Datum: 9. 10. 2020

Ing. Zbyněk Novák
Čajkovského 1595/49
746 01 Opava

Stanovisko k projektové dokumentaci akce „Společná stezka pro chodce a cyklisty Opava – MČ Malé Hoštice“

Krajský úřad Moravskoslezského kraje, odbor dopravy a chytrého regionu obdržel dne 21. 9. 2020 žádost Ing. Zbyňka Nováka, IČ: 71831622, Čajkovského 1595/49, 746 01 Opava o vyjádření k projektové dokumentaci pro akci „Společná stezka pro chodce a cyklisty Opava – MČ Malé Hoštice“.

K žádosti byla v elektronické podobě doložena průvodní a souhrnná technická zpráva, situační výkresy a vzorové příčné řezy. Projektová dokumentace je vypracovaná ve stupni dokumentace pro společné povolení stavby (DÚR + DSP) z 09/2020. Zodpovědným projektantem akce je Ing. Zbyněk Novák, autorizovaný inženýr v oboru dopravní stavby, ČKAIT 1102630. Investorem řešené akce je Statutární město Opava, MČ Malé Hoštice, IČ: 00300535, Slezská 4/11, 747 05 Opava. Akce by měla být spolufinancována z dotací poskytovaných Státním fondem pro dopravní infrastrukturu.

Popis navrženého řešení:

Předmětem projektové dokumentace je návrh stavby nové společné stezky pro chodce a cyklisty délky 410 m v extravilánu mezi Opavou a MČ Malé Hoštice, v úseku od Kateřinského dopravního uzlu (velké okružní křižovatky silnic I/56 a I/11) po začátek městské části Malé Hoštice. Propojovací úsek pod okružní křižovatkou silnic I/56 a I/11 (Kateřinský uzel) byl vybudován v rámci dostavby východní části severního obchvatu Opavy. Jedná se o společnou stezku pro chodce a cyklisty (sdruženou – směrově nerozdělenou).

Stavba je situována v místě současného silničního dešťového příkopu, který bude zasypan a částečně zatrubněn novou silniční dešťovou kanalizací z částečně perforovaného PP potrubí DN 300 (X-Stream). Po obou stranách cyklostezky budou osazeny žlaby z betonových příkopových tvárnic pro zachyt dešťových vod z přilehlých polí, vlastního povrchu cyklostezky a části vozovky silnice I/56. Vzhledem k vedení cyklostezky v extravilánu podél silnice I/56, kde je maximální povolená rychlost 70 až 90 km/h, bude v bezpečnostním odstupu mezi cyklostezkou a vozovkou silnice I/56 z důvodu zajištění větší bezpečnosti cyklistů a chodců osazeno silniční ocelové svodidlo JSNH4/H1.

Stavba cyklostezky bude provedena s bezbariérovými úpravami pro osoby se sníženou schopností pohybu a orientace dle vyhlášky č. 398/2009 Sb. Maximální podélný sklon nepřekračuje 2 %, příčný sklon cyklostezky je jednostranný max. 2 %. Přirozená vodící linie je řešena materiálovými rozhraním asfaltového krytu cyklostezky



a jednostranné krajnice ze šterkodrti. Na začátku a konci úpravy, v místech napojení na stávající účelové komunikace budou na styku s vozovkou osazeny snížené obrubníky s převýšením max. + 2 cm nad povrchem vozovky. Podél snížených obrubníků budou v krytu cyklostezky provedeny varovné pásy šířky 40 cm z kontrastních dlaždic (červených) s hmatnou (slepeckou) úpravou. V místech křížení cyklostezky s hospodářským sjezdem bude směrem ke komunikaci proveden v krytu varovný pás šířky 40 cm z kontrastních dlaždic (červených) s hmatnou (slepeckou) úpravou a osazeny kulaté směrové sloupky červené barvy Z11g.

Zahájení realizace i dokončení stavby se předpokládá v průběhu roku 2021. Doba realizace stavby je odhadována v délce 2 měsíců. Investiční náklady stavby se předpokládají ve výši cca 3,5 mil. Kč.


Krajský úřad Moravskoslezského kraje, odbor dopravy a silničního hospodářství vykonávající podle ustanovení § 29 zákona č. 129/2000 Sb., o krajích, ve znění pozdějších předpisů, přenesenou působnost stanovenou mu ustanovením § 40 odstavce 3 zákona č. 13/1997 Sb., o pozemních komunikacích, ve znění pozdějších předpisů (dále jen zákon o pozemních komunikacích) zejména tím, že vykonává funkci silničního správního a speciálního stavebního úřadu na silnicích I. tříd a uplatňuje stanovisko k územně plánovací dokumentaci a závazné stanovisko v územním řízení z hlediska řešení silnic II. a III. třídy vyjadřuje své stanovisko k věci takto:

dle ustanovení § 40 odst. 3 písm. d) zákona o pozemních komunikacích zdejší úřad vykonávající působnost silničního správního úřadu a speciálního stavebního úřadu ve věcech silnic I. třídy s předloženým záměrem stavby „Společná stezka pro chodce a cyklisty Opava – MČ Malé Hoštice“ **souhlasí.**

K předloženému projektu sděluje, že zdejší úřad jakožto příslušný správní úřad pro silnice I. třídy nebude vydávat v řešené věci závazné stanovisko k připojení dle ust. § 10 odst. 5 zákona o pozemních komunikacích. Společná stezka začíná a končí napojením na účelovou komunikaci, pro napojení komunikace na účelovou komunikaci se závazné stanovisko k připojení nevydává. Dále taktéž nebude vydávat závazné stanovisko pro umístění stavby v silničním ochranném pásmu silnice I/56. Projektová dokumentace řeší doplnění infrastruktury pro pěší a cyklisty z hlediska bezpečného vedení pěších a cyklistických vazeb a nejedná se tedy o umístění, resp. provedení jiné stavby v silničním ochranném pásmu silnice I/56, jak má na mysli ust. § 32 zákona o pozemních komunikacích. K přemístění DZ IZ4b (konec obce) nebude zdejší úřad vydávat stanovisko dle ust. § 77 odst. 5 zákona č. 361/2000 Sb., o provozu na pozemních komunikacích a o změnách některých zákonů (zákon o silničním provozu), ve znění pozdějších předpisů. Zdejší úřad konstatuje, že se jedná pouze o změnu umístění ve stejném staničení z důvodu umístění nové společné stezky.

Dále zdejší úřad sděluje že ve věci dopravního značení v místě sjezdu v km 0,175 00 nové stezky na silnici I/56 je vhodné kontaktovat Krajské ředitelství policie Moravskoslezského kraje, odbor služby dopravní policie. Především s ohledem na vyřešení přednosti cyklistů, chodců a vozidla sjíždějícího či vyjíždějícího ze sjezdu.

Ing. Libor Částka
vedoucí oddělení silničního hospodářství


KRAJSKÝ ÚŘAD
Moravskoslezský kraj
odbor dopravy
a silničního hospodářství
-3-



V OSTRAVĚ DNE: 5.1.2021

VAŠE ZNAČKA:

NAŠE ZNAČKA: 54220/*11* /21/VK

SPIS.ZN.: OP 077/18 – I/56

VYŘIZUJE: Kurková/417

Vážený pan

Ing. Zbyněk Novák

Čajkovského 1595/49

746 01 Opava

„Společná stezka pro chodce a cyklisty Opava – MČ Malé Hoštice“ k.ú. Malé Hoštice

- vyjádření k žádosti ve stupni DUR + DSP

Ředitelství silnic a dálnic ČR, Správa Ostrava byla doručena Vaše žádost o vyjádření k projektové dokumentaci ve stupni DUR + DSP výše uvedené stavby. K výše uvedené stavbě je rovněž vydáno samostatné stanovisko k dotčení ochranného pásma silnice I/56.

Předmětem projektové dokumentace je návrh stavby nové společné stezky pro chodce a cyklisty podél silnice č. I/56 na ul. Hlučinské v Opavě. Začátek bude mít před Kateřinským dopravním uzlem u Opavy – napojením na veřejnou účelovou komunikaci. Z tohoto místa bude trasa cyklostezky vedena severovýchodním směrem do městské části Opavy – Malé Hoštice, kde bude ukončena napojením na stávající účelovou komunikaci. Účelem navržené stavby bude zajištění bezpečného pohybu pěších a cyklistů. Propojení intravilánu města Opavy se stávající účelovou komunikací pod Kateřinským dopravním uzlem je v současnosti řešeno samostatnou projektovou dokumentací „Hlučinská – cyklostezka“, jejímž investorem je Statutární město Opava.

Začátek extravilánového úseku trasy je situován za VOK – tzv. Kateřinským dopravním uzlem, v místě vyústění stávající účelové komunikace na silnici I/56. Trasa cyklostezky je následně vedena v profilu současného silničního příkopu podél levého okraje silnice I/56. Stávající silniční příkop bude zatrubněn kanalizačním potrubím DN 300 PP s drenážní funkcí (perforace 120°) a mezi cyklostezkou a okrajem vozovky silnice I/56 bude v nezpevněné krajnici osazeno silniční svodidlo. Na konci úpravy bude extravilánový úsek společné stezky pro chodce a cyklisty vyústěn na stávající účelovou komunikaci na začátku zástavby Městské části Malé Hoštice. Společná stezka pro chodce a cyklisty je navržena v šířce 2,50 m s jednostranným příčným sklonem max. 2 %, Cyklostezka bude provedena s krytem z asfaltového betonu a podél okraje vozovky silnice I/56 v intravilánu bude oddělena betonovým silničním obrubníkem (vč. obruby z žulového jednořádku), podél kterého bude vydlážděn v šířce 40 cm kontrastní pás z červené betonové dlažby zvýrazňující bezpečnostní odstup. V extravilánu bude cyklostezka lemována po obou stranách krajnicemi ze štěrkodrtí nebo živичným recyklátem. V krajnici bude osazeno silniční svodidlo.

Z hlediska dotčení silnice č. I/56:

Stavbou cyklostezky mají být dotčeny pozemky parc. č. 935/2 a 927 v k.ú. Malé Hoštice, Stavbou je rovněž dotčeno ochranné pásma silnice č. I/56 dle § 30 zákona o pozemních komunikacích č. 13/1997 Sb.

V souladu s Příkazem generálního ředitele ŘSD ČR, který stanovuje jednotný závazný postup vyřizování žádostí cizích investorů ve vztahu ke stávajícím dálnicím, silnicím I. třídy a účelovým komunikacím ve správě ŘSD ČR, jsme požádali o stanovisko k Vámi předložené projektové dokumentaci Samostatné oddělení technické podpory provozu (SOTPP IS č. 3070/12700/2020/Pr).

Na základě výše uvedeného dílčího stanoviska, Ředitelství silnic a dálnic ČR, Správa Ostrava z hlediska příslušnosti hospodaření s pozemky parc. č. 927/5 a 935/2 v k.ú. Malé Hoštice a se silnicí č. I/56 se stavbou „Společná stezka pro chodce a cyklisty Opava – MČ Malé Hoštice“ **souhlasí**, za předpokladu splnění níže uvedených podmínek.

Po prověření předložené PD požadujeme doložit:

- Zákres silničního ochranného pásma silnice č. I/56.

Smluvní vztahy a ujednání:

- O vydání závazného stanoviska je potřeba požádat příslušný silniční správní a speciální stavební úřad.
- Ve vztahu k silničnímu pozemku investor požádá rovněž příslušný silniční správní a speciální stavební úřad o povolení zvláštního užívání silnice I. třídy dle § 25 zákona č. 13/1997 Sb. O pozemních komunikacích.
- Připravovaná stavba se částečně nachází v silničním ochranném pásmu silnice č. I/56, které dle §30, odst. 2b) „Zákona o pozemních komunikacích“ č. 13/1997 Sb., sahá do vzdálenosti 50 m od osy vozovky silnice I. třídy. Upozorňujeme, že dle §32, zákona č. 13/1997 o pozemních komunikacích lze provádět stavby v silničním ochranném pásmu jen na základě povolení vydaného silničním správním úřadem, jímž je v daném případě Odbor dopravy Krajského úřadu Moravskoslezského kraje, a za podmínek v povolení uvedených.
- Případné omezení silniční dopravy a dočasné dopravní značení (PDZ) bude předem projednáno s příslušným orgánem Policie ČR. Stanovení k umístění případného PDZ vydá Krajský úřad Moravskoslezského kraje, odbor dopravy a chytrého regionu.
- Stavebník uzavře s naší organizací „příslušné smluvní vztahy“ v dostatečném předstihu před zahájením stavby. V této souvislosti Ředitelství silnic a dálnic ČR, Správa Ostrava požaduje doložit záborový elaborát vypracovaný v souladu s předpisem C3 ŘSD ČR, který bude odsouhlasen majetkovým správcem včetně specifikace stavebních objektů, které přejdou do majetkové správy ŘSD ČR. Součástí a příslušenstvím silnice I. třídy budou výhradně objekty, které slouží pouze pro potřeby stavby silnice I. třídy.
- V případě, že stavba komunikace pro pěší a cyklisty nebude zařazena do pasportu místních komunikací, upozorňujeme na skutečnost, že s naší organizací bude uzavřena nájemní smlouva po celou dobu existence stavby.
- Vzhledem k tomu, že v současné je držena záruka na dílo (oprava povrchu komunikace č. I/56) provedené pro Ředitelství silnic a dálnic ČR, Správa Ostrava, bude před zahájením stavebních prací na žádost investora sepsána dohoda o úpravě vzájemných práv a povinností mezi zhotovitelem, Ředitelstvím silnic a dálnic ČR, Správa Ostrava a investorem stavby. V této trojstranné dohodě bude ošetřeno případné porušení silnice č. I/56 prováděnými pracemi.
- Musí být zajištěno řádné odvodnění silnice I. třídy včetně nových částí tak, aby nedocházelo ke škodám na majetku ŘSD ČR nebo na majetku jiných osob (následně součástí dokumentace skutečného provedení stavby silnice I. třídy bude evidence odtokových plánů zpracovaná dle „B1 předpis pro tvorbu odtokových plánů v rámci ŘSD ČR“ (<http://www.rsd.cz/wps/portal/web/technicke-predpisy/datove-predpisy>).
- Nakládání s vegetací případné vegetační úpravy budou v souladu se SGR č. 10/2017 příloha č. 1, vč. zajištění stanoviska příslušného specialisty ŘSD ČR.
- Pokud bude nařízena náhradní výstavba za vykácené dřeviny v ochranném pásmu silnice, nesmí být nové dřeviny vysazovány v blízkosti silnice, respektive budou dodrženy odstupové vzdálenosti a vzdálenosti od pevné překážky v souladu s ČSN 73 6101.
- Těsně před zahájením stavebních prací v pozemcích v majetkové správě ŘSD ČR bude vyhotoven zápis o předání staveniště.
- Po ukončení stavebních prací bude vyzván zástupce majetkového správce k protokolárnímu převzetí dotčeného silničního úseku. Zhotovitel předloží k protokolárnímu převzetí doklady o použití materiálu, příslušnou fotodokumentaci a v případě výkopů hutnicí zkoušky.
- Veškeré související investice budou hrazeny z prostředků investora.
- Pohyb osob (cizího zhotovitele) na silnici I. třídy nebo v bezprostřední blízkosti v době realizace bude v souladu se SGR č. 4/2007 v platné verzi a za podmínek dle <http://intranet.rsd.cz/sites/bezpecnost/BOZP-cizi-zhotovitele/SitePages/DomovskaStranka.aspx>. vč. podmínek a finančních náhrad dle PGR č. 38/2015.

- Po dokončení stavby je investor povinen zajistit vyhotovení geodetické části dokumentace skutečného provedení stavby dle předpisu ŘSD ČR B2/C1 (<http://www.rsd.cz/wps/portal/web/technicke-predpisy/datove-predpisy>) a předat ji majetkovému správci.
- Dodatečné majetkoprávní vypořádání bude provedeno podle platných VNA předpisů ŘSD ČR a v souladu se zákonem č. 219/2000 Sb., ve znění pozdějších předpisů.

Podmínky pro provádění stavebních prací:

- Stavebník je povinen dodržovat ustanovení zákona číslo 13/1997 Sb. ve znění zákona číslo 268/2015 Sb. a vyhlášky 104/1997 Sb. ve znění vyhlášky 338/2015 Sb. v platném znění.
- Investor stavby zajistí, aby při provádění stavby bylo do tělesa silnice a jejích součástí zasahováno jen s odbornou péčí a v nezbytně nutném rozsahu, a aby těleso silnice, silniční vpusti a propustky byly po dokončení stavby uvedeny do řádného stavu. V případě poškození stavby silnice I/56 bude vozovka uvedena do původního stavu na náklady stavebníka. Způsob a rozsah opravy bude stanoven místním šetřením.
- V místě napojení společné stezky pro chodce a cyklisty na stávající povrch sil. I/56 bude provedeno zařezání do stávajícího živичného koberce, napojení konstrukčních vrstev na stávající vozovku bude provedeno stupňovitě.
- Při osazení jednořádku nebo dvouřádku žulové kostky podél nově zřízených obrub bude asfaltový kryt nařezán v rozsahu výkopu (včetně přesahu 0,5 m přes spáru výkopu) v pravidelném tvaru a bude vyfrézován do hloubky 40 mm. Obnova asfaltového krytu komunikace č. I/56 bude provedena stejnorodým krytem – ACO 11+ , 40 mm z modifikovaného pojiva. Pracovní spáry mezi asfaltovými vrstvami budou ošetřeny dle platných ČSN (např. pružnou asfaltovou zálivkou).
- U použitých silničních obrub požadujeme materiál odolný proti chloridu sodnému.
- Umístění DZ musí být v souladu s platnými normami a předpisy – TP 65 Zásady pro dopravní značení na pozemních komunikacích a TP 133 – Zásady pro vodorovné dopravní značení na pozemních komunikacích.
- Poškozené vodorovné dopravní značení bude obnoveno na náklady investora, a to pouze schválenou nátěrovou hmotou. Vodorovné dopravní značení bude v plném rozsahu provedeno v reflexní úpravě. Stávající VDZ se v potřebných místech odstraní otryskáním.
- Výše uvedenou stavbou nesmí být zhoršeny odtokové poměry silnice č. I/56 – bude zajištěno její odvodnění. Veškeré práce budou provedeny tak, aby nebyla narušena niveleta vozovky. Nově navržené odvodňovací vpusti budou v podobrubníkovém provedení (součást stavby společné stezky pro chodce a cyklisty). Stávající vpusti budou po dokončení stavby vyčištěny.
- Pokud bude nařízena náhradní výsadba za vykácené dřeviny v ochranném pásmu silnice, nesmí být nové dřeviny vysazovány v blízkosti silnice, respektive budou dodrženy odstupové vzdálenosti a vzdálenosti od pevné překážky v souladu s ČSN 73 6101.
- V průběhu provádění stavby nebude žádný materiál umístěn na silničním tělese, investor zajistí průběžné a bezodkladné čištění komunikace, pokud dojde ke znečištění vozovky v průběhu provádění stavby.
- Mechanismy stavby nesmí být odstavovány, ani materiál nesmí být skladován na vozovku silnice I. třídy a silniční pozemek.
- Stavební a zemní práce na pozemcích a komunikacích v majetkové správě Ředitelství silnic a dálnic ČR, Správa Ostrava lze provádět v termínu od 01. 04. do 31. 10. kalendářního roku.
- Skutečný termín zahájení a ukončení stavebních prací je potřeba v předstihu nahlásit NDIC (Slovenská 7/1124, 702 00 Ostrava – Přívoz), a to buď telefonicky (954 904 550 – 553) a nebo e-mailem s potvrzením o doručení (ndic@rsd.cz).

- Vlastník stavby je povinen zabezpečit její stálou údržbu a její umístění na stanovené místo.
- V případě změny charakteru předmětné stavby vzhledem k silničnímu provozu či ochraně silnice č. I/56 požadujeme tyto změny předložit k novému vyjádření.
- Ředitelství silnic a dálnic ČR, Správa Ostrava jako majetkový správce silnice I. třídy si vyhrazuje právo kdykoliv doplnit své vyjádření, pokud si to bude vyžadovat veřejný zájem a při zjištění rozporů mezi projektovou dokumentací a realizací.

Pro úplnost dodáváme, že v řešeném úseku je intenzita dopravy dle Celostátního sčítání dopravy 2016 v intravilánové části stezky (č. úseku 7-0707) 17 919 vozidel/24 hodin, z toho 443 cyklistů, a v extravilánové části stezky (č. úseku 7-0730) 10 458 vozidel/24 hodin, z toho 164 cyklistů.

Platnost tohoto vyjádření je 2 roky.



Ing. Tomáš Opěla
ředitel Správy Ostrava

Příloha: 2x podepsaný situační výkres

Na vědomí:

Krajský úřad Moravskoslezského kraje, odbor dopravy a chytrého regionu v Ostravě, 28. října 117, 702 18 Ostrava

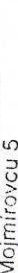
Ředitelství silnic a dálnic ČR, Správa Ostrava, Mojmírovců 5, 709 81 Ostrava – Mar. Hory
TEL.: 954 904 417, E-MAIL: vendula.kurkova@rsd.cz



K této dokumentaci bylo vydáno stanovisko
ŘSD ČR, SPRÁVA OSTRAVA


č.j. 07344/18-1/56 ze dne: 5. 1. 2021

Toto razítko slouží pouze k identifikaci předložené dokumentace a nelze jej považovat za naše stanovisko.


Ing. Tomáš Opěla
ředitel Správy Ostrava

Mojmírovou 5
709 81 Ostrava
IČ: 55933390 DIČ: CZ55933390

5



C. Situační výkresy

číslo		1		2		3		4		5		6		7		8		9		10		11		12		13		14		15		16		17		18		19		20		21		22		23		24		25		26		27		28		29		30		31		32		33		34		35		36		37		38		39		40		41		42		43		44		45		46		47		48		49		50		51		52		53		54		55		56		57		58		59		60		61		62		63		64		65		66		67		68		69		70		71		72		73		74		75		76		77		78		79		80		81		82		83		84		85		86		87		88		89		90		91		92		93		94		95		96		97		98		99		100	
číslo		1		2		3		4		5		6		7		8		9		10		11		12		13		14		15		16		17		18		19		20		21		22		23		24		25		26		27		28		29		30		31		32		33		34		35		36		37		38		39		40		41		42		43		44		45		46		47		48		49		50		51		52		53		54		55		56		57		58		59		60		61		62		63		64		65		66		67		68		69		70		71		72		73		74		75		76		77		78		79		80		81		82		83		84		85		86		87		88		89		90		91		92		93		94		95		96		97		98		99		100	
číslo		1		2		3		4		5		6		7		8		9		10		11		12		13		14		15		16		17		18		19		20		21		22		23		24		25		26		27		28		29		30		31		32		33		34		35		36		37		38		39		40		41		42		43		44		45		46		47		48		49		50		51		52		53		54		55		56		57		58		59		60		61		62		63		64		65		66		67		68		69		70		71		72		73		74		75		76		77		78		79		80		81		82		83		84		85		86		87		88		89		90		91		92		93		94		95		96		97		98		99		100	
číslo		1		2		3		4		5		6		7		8		9		10		11		12		13		14		15		16		17		18		19		20		21		22		23		24		25		26		27		28		29		30		31		32		33		34		35		36		37		38		39		40		41		42		43		44		45		46		47		48		49		50		51		52		53		54		55		56		57		58		59		60		61		62		63		64		65		66		67		68		69		70		71		72		73		74		75		76		77		78		79		80		81		82		83		84		85		86		87		88		89		90		91		92		93		94		95		96		97		98		99		100	
číslo		1		2		3		4		5		6		7		8		9		10		11		12		13		14		15		16		17		18		19		20		21		22		23		24		25		26		27		28		29		30		31		32		33		34		35		36		37		38		39		40		41		42		43		44		45		46		47		48		49		50		51		52		53		54		55		56		57		58		59		60		61		62		63		64		65		66		67		68		69		70		71		72		73		74		75		76		77		78		79		80		81		82		83		84		85		86		87		88		89		90		91		92		93		94		95		96		97		98		99		100	
číslo		1		2		3		4		5		6		7		8		9		10		11		12		13		14		15		16		17		18		19		20		21		22		23		24		25		26		27		28		29		30		31		32		33		34		35		36		37		38		39		40		41		42		43		44		45		46		47		48		49		50		51		52		53		54		55		56		57		58		59		60		61		62		63		64		65		66		67		68		69		70		71		72		73		74		75		76		77		78		79		80		81		82		83		84		85		86		87		88		89		90		91		92		93		94		95		96		97		98		99		100	
číslo		1		2		3		4		5		6		7		8		9		10		11		12		13		14		15		16		17		18		19		20		21		22		23		24		25		26		27		28		29		30		31		32		33		34		35		36		37		38		39		40		41		42		43		44		45		46		47		48		49		50		51		52		53		54		55		56		57		58		59		60		61		62		63		64		65		66		67		68		69		70		71		72		73		74		75		76		77		78		79		80		81		82		83		84		85		86		87		88		89		90		91		92		93		94		95		96		97		98		99		100	
číslo		1		2		3		4		5		6		7		8		9		10		11		12		13		14		15		16		17		18		19		20		21		22		23		24		25		26		27		28		29		30		31		32		33		34		35		36		37		38		39		40		41		42		43		44		45		46		47		48		49		50		51		52		53		54		55		56		57		58		59		60		61		62		63		64		65		66		67		68		69		70		71		72		73		74		75		76		77		78		79		80		81		82		83		84		85		86		87		88		89		90		91		92		93		94		95		96		97		98		99		100	
číslo		1		2		3		4		5		6		7		8		9		10		11		12		13		14		15		16		17		18		19		20		21		22		23		24		25		26		27		28		29		30		31		32		33		34		35		36		37		38		39		40		41		42		43		44		45		46		47		48		49		50		51		52		53		54		55		56		57		58		59		60		61		62		63		64		65		66		67		68		69		70		71		72		73		74		75		76		77		78		79		80		81		82		83		84		85		86		87		88		89		90		91		92		93		94		95		96		97		98		99		100	
číslo		1		2		3		4		5		6		7		8		9		10		11		12		13		14		15		16		17		18		19		20		21		22		23		24		25		26		27		28		29		30		31		32		33		34		35		36		37		38		39		40		41		42		43		44		45		46		47		48		49		50		51		52		53		54		55		56		57		58		59		60		61		62		63		64		65		66		67		68		69		70		71		72		73		74		75		76		77		78		79		80		81		82		83		84		85		86		87		88		89		90		91		92		93		94		95		96		97		98		99		100	
číslo		1		2		3		4		5		6		7		8		9		10		11		12		13		14		15		16		17		18		19		20		21		22		23		24		25		26		27		28		29		30		31		32		33		34		35		36		37		38		39		40		41		42		43		44		45		46		47		48		49		50		51		52		53		54		55		56		57		58		59		60		61		62		63		64		65		66		67		68		69		70		71		72		73		74		75		76		77		78		79		80		81		82		83		84		85		86		87		88		89		90		91		92		93		94		95		96		97		98		99		100	
číslo		1		2		3		4		5		6		7		8		9		10		11		12		13		14		15		16		17		18		19		20		21		22		23		24		25		26		27		28		29		30		31		32		33		34		35		36		37		38		39		40		41		42		43		44		45		46		47		48		49		50		51		52		53		54		55		56		57		58		59		60		61		62		63		64		65		66		67		68		69		70		71		72		73		74		75		76		77		78		79		80		81		82		83		84		85		86		87		88		89		90		91		92		93		94		95		96		97		98		99		100	
číslo		1		2		3		4		5		6		7		8		9		10		11		12		13		14		15		16		17		18		19		20		21		22		23		24		25		26		27		28		29																																																																																																																																															

K této dokumentaci bylo vydáno stanovisko
ŘSD ČR, SPRÁVA OSTRAVA

č.j. OP04/18-156 ze dne: 5.1.2021

Toto razítko slouží pouze k identifikaci předložené
dokumentace a nelze jej považovat za naše stanovisko.

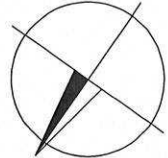
Ing. Tomáš Opěla

Ing. Tomáš Opěla
Ředitel Správy Ostrava

ŘEDITELSTVÍ SILNIC A DÁLNIC ČR
SPRÁVA OSTRAVA
Mojmírovu 5
709 81 Ostrava
IČ: 65993390 DIČ: CZ65993390 **5**

LEGENDA

- KATASTRÁLNÍ MAPA (DKM Malé Hoštice)
- PROJEKTOVÝ STAV
- SO 101 - STEZKA PRO CHODCE A CYKLISTY S KRYTEM Z ASFALTOVÉHO BETONU
- SO 301 - SILNIČNÍ DEŠŤOVÁ KANALIZACE DN 300 PP (X-Stream perfor. 120")



dokumentace pro vydání společného povolení stavby dle přílohy č. 11 k vyhlášce č. 499/2006 Sb.

C. Situační výkresy

Změny	c	b	a	Datum	Podpis
Navrh / vypracoval	Ing. NOVÁK Zbyněk	Zodp. projektant	Ing. NOVÁK Zbyněk	Techn. kontrola	Ing. NOVÁK Zbyněk
podpis:	<i>Novák</i>	podpis:	<i>Novák</i>		
Obec:	OPAVA	Kraj:	MORAVSKOSLEZSKÝ	Formát	2 A4
Objednatel:	Statutární město Opava, MČ Malé Hoštice, Slezská 4/11, 747 05 Opava			Datum	09/2020
Alce:				Čís. zakázky	20-09-DSP
				Stupeň:	DUR+DSP
					Souprava:
				Měřítko:	1 : 1 000
				Příloha č.:	C.2
					KATASTRÁLNÍ SITUACNÍ VÝKRES

ZHOTOVITEL
Ing. Zbyněk NOVÁK
Čejkovského 1555/45, 7 48 01 OPAVA
S: +420 724 338 616
e-mail: info@projekt-novak.cz
www.projekt-novak.cz



ŘEDITELSTVÍ SILNIC A DÁLNIC ČR

V Ostravě dne: 26.10.2020

Vaše zn.: 20-09-DSP

Ze dne: 21.9.2020

Naše zn.:

54120/ S 2026 /2020

Vyřizuje: Ing. Kamila Strnadová, Ph.D.

+420 596 663 466

kamila.strnadova@rsd.cz

Ing. Zbyněk Novák

projektová činnost ve výstavbě

Čajkovského 49

746 01 Opava

Věc: Vyjádření k projektové dokumentaci pro společné povolení stavby (DUR+DSP)

„Společná stezka pro chodce a cyklisty Opava – MČ Malé Hoštice“ k.ú. Malé Hoštice

Vážený pane inženýre,

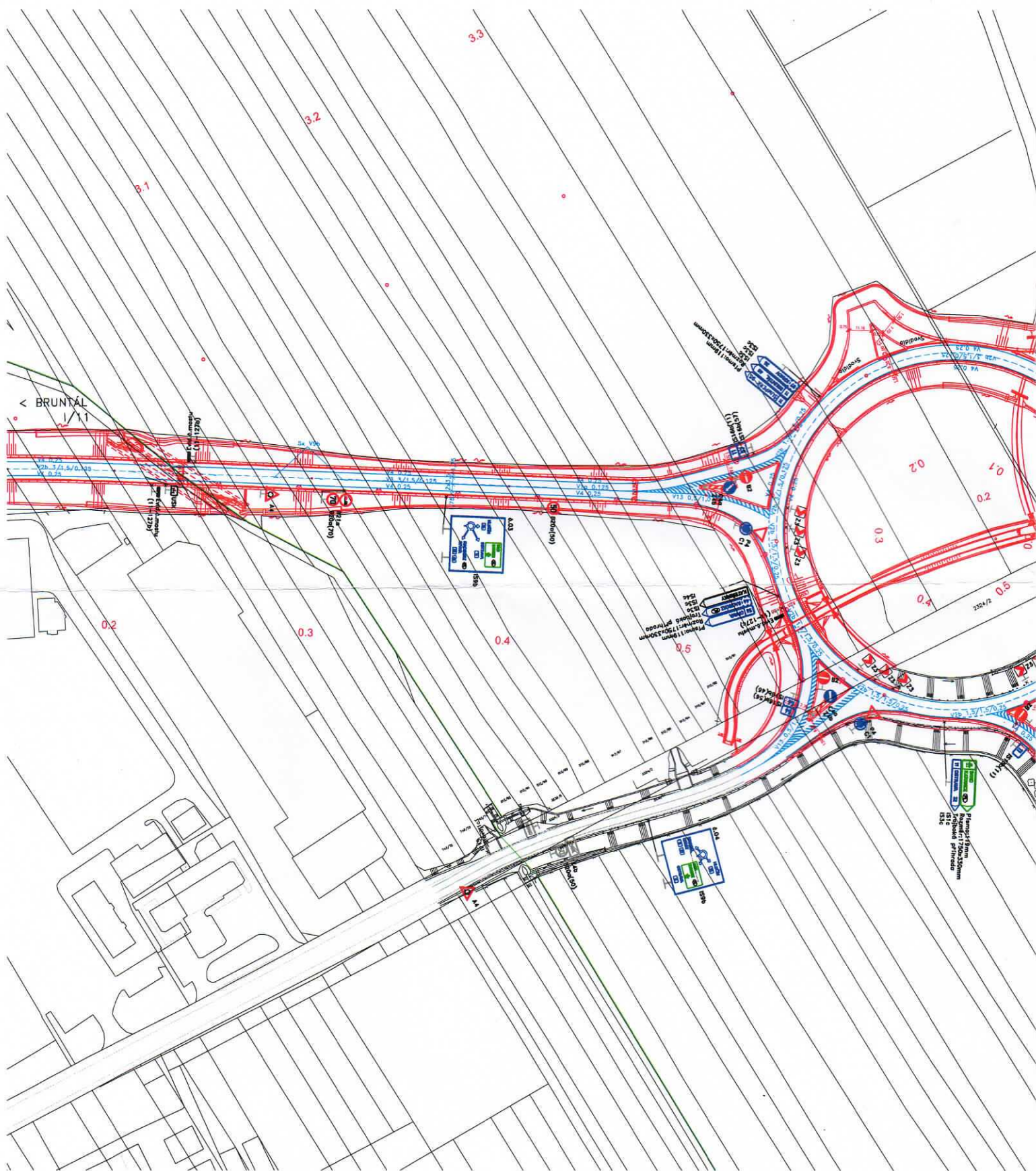
stavba „Společná stezka pro chodce a cyklisty Opava – MČ Malé Hoštice“ tak, jak je navržena není z technického hlediska v konfliktu s realizovanou stavbou „I/11 Opava, severní obchvat – východní část“.














Upozorňujeme, že stavba se dotýká dopravního značení, které bylo v rámci stavby „I/11 Opava, severní obchvat – východní část“ upraveno – bude dotčena jedna velkoplošná značka IS 9b + dvojice A4+B20, viz přiložená situace.

S pozdravem

Ing. Tomáš Opěla
ředitel Správy Ostrava

Adresa pro doručování: ŘSD ČR, Správa Ostrava, Mojžírovců 5, 709 81 Ostrava – Mar. Hory



SOUDNOMOCNÝ SYSTÉM VÝSÝŤOVÝ SYSTÉM	2. úr. E.d.v.		
VÝDOKU POČÍTAČNÝ - HP	ING. LUKÁŠ POMBUKEL	             	



Pomáhat a chránit

KRAJSKÉ ŘEDITELSTVÍ POLICIE MORAVSKOSLEZSKÉHO KRAJE
odbor služby dopravní policie



Č. j. KRPT-194962-1/ČJ-2020-0700DP

Ostrava 12. října 2020

Počet stran: 2

Ing. Zbyněk NOVÁK
projektová činnost ve výstavbě
Čajkovského 1595/49
746 01 Opava

Společná stezka pro chodce a cyklisty Malé Hoštice - stanovisko

K č. j. 20-09-DSP

Odbor služby dopravní policie Krajského ředitelství policie Moravskoslezského kraje, jako dotčený orgán podle ustanovení § 16 odst. 2 písm. b) zákona č. 13/1997 Sb., o pozemních komunikacích, ve znění pozdějších předpisů, příslušný k uplatnění stanoviska k zajištění bezpečnosti a plynulosti provozu na pozemních komunikacích v územním a ve stavebním řízení, na základě Vaší žádosti o vyjádření k předložené projektové dokumentaci

s o u h l a s í

s předloženou projektovou dokumentací pro společné územní a stavební řízení výše uvedené stavební akce ve stupni DUR a DSP.

Naše součást obdržela žádost o stanovisko ke shora uvedené stavební akci. Předložená projektová dokumentace řeší návrh stavby nové společné stezky pro chodce a cyklisty délky 410 m v extravilánu mezi Opavou a MČ Malé Hoštice, v úseku od Kateřinského dopravního uzlu (velké okružní křižovatce silnic I/56 a I/11) po začátek městské části Malé Hoštice. Propojovací úsek pod okružní křižovatkou silnice I/56 a I/11 (Kateřinským dopravním uzlem) byl vbudován v rámci dostavby východní části severního obchvatu Opavy.

Společná stezka pro chodce a cyklisty je navržena jako sdružená obousměrná v extravilánu, s asfaltovým krytem šířky 2,50 m s jednostrannou krajnicí ze štěrkodrti šířky 0,50 m a odvodňovacími příkopovými žlaby šířky 60 cm po obou stranách. Vzhledem k vedení cyklostezky v extravilánu podél silnice I/56, kde je maximální povolená rychlost 70 až 90 km/h, bude v bezpečnostním odstupu mezi cyklostezkou a vozovkou silnice I/56 z důvodu zajištění větší bezpečnosti cyklistů a chodců osazeno silniční ocelové svodidlo JSNH4/H1.

30. dubna 24
728 99 Ostrava

www.policie.cz

Tel.: 974 721 259
E-mail: epodatelna.policie@pcr.cz
ID DS: n5hai7v

Součástí projektové dokumentace byla Průvodní zpráva, Souhrnná technická zpráva, Situační výkres širších vztahů, Koordinační situační výkres, Speciální situační výkres (dopravní značení), Vzorový řez I a II.

Po prostudování předložené dokumentace nebyly zjištěny důvody k neudělení souhlasného stanoviska.

Zpracoval:
kpt. Bc. Martin Šimek

vedoucí odboru
z.r. kpt. Bc. Petr Štencel
kpt. Bc. Petr Štencel
podepsáno elektronicky

VÁŠ DOPIS č. j.:

ZE DNE:

NAŠE č. j.:

NAŠE sp. zn.:

e-mail

21. 9. 2020

344/2020

-

Ing. Zbyněk Novák

projektová činnost ve výstavbě

Čajkovského 1595/49

746 01 Opava

VYŘIZUJE:

TEL.:

E-MAIL:

Lucie Šimonová

+420 553 759 109

Lucie.simonova@tsopava.cz

DATUM:

22. 9. 2020

Vyjádření k projektové dokumentaci pro společné povolení (ÚR+SP) stavby „Společná stezka pro chodce a cyklisty Opava – MČ Malé Hoštice“

Technické služby Opava s.r.o., jako správce místních komunikací (dále jen „MK“) a veřejného osvětlení, **souhlasí** s předloženým návrhem projektové dokumentace pro společné povolení (ÚR+SP) stavby „Společná stezka pro chodce a cyklisty Opava – MČ Malé Hoštice“, za podmínek:

- Šířkové a výškové uspořádání projektované společné stezky pro chodce a cyklisty bude navrženo v souladu s platnými normami a předpisy vč. ochranného pásma (min. 0,5 m), především pak ČSN 73 6110 „Projektování místních komunikací“ a TP 179 „Navrhování komunikací pro cyklisty,
- Projektované zpevněné plochy budou navrženy v souladu s TP 170 „Navrhování vozovek pozemních komunikací“, v platném znění. Návrhová úroveň porušení chodníků - cyklostezky bude D2 (viz čl. 4.1, tabulka 1), třída dopravního zatížení chodníků bude z důvodu zajištění strojní údržby vozidly do 3,5 t navržena ve třídě VI (viz čl. 4.2, tabulka 2),
- Cyklostezka v místech křížení s pozemními komunikacemi bude doplněna o bezbariérovou úpravu (varovný pás) pro nevidomé, chodníky v místech sjezdů budou od vozovky odděleny silniční obrubou, sníženou na 2 cm, bezbariérové úpravy chodníků (varovný, hmatný, popř. signální pás) budou navrženy v souladu s vyhláškou č. 398/2009 o obecných technických požadavcích zabezpečujících bezbariérové užívání staveb,
- Projektované zpevněné plochy a chodníky budou plynule navázány na stávající zpevněné plochy a terén tak, aby byly eliminovány nově vzniklé výškové rozdíly v příčných a podélných spádech před i za obrubami,
- Šířkové uspořádání stezky bude navrženo tak, aby zaručilo průjezd strojní údržby (světla šířka bez obrubníků min. 1,8 m), případné stožáry V.O., trakční stožáry, popř. jiné pevné překážky budou umístěny mimo průjezdní profil stezky,
- Svislé dopravní značení bude v reflexním hliníkovém provedení typu Araplast (DZ AL-NK, fólie Nipon, AL rám, uchycení NK se čtyřhrannou, čtyřšroubovou AL patkou, šrouby budou doplněny plastovými kryty), vodorovné dopravní značení bude provedeno technologií termoplast nebo studený plast,
- Odvodnění stezky bude zajištěno pomocí betonových příkopových žlabů a silniční dešťové kanalizace do navazujícího odvodňovacího dešťového příkopu a dešťové kanalizace,
- Případné uliční vpusti umístěné v chodnících musí být certifikovány pro použití na trasách pro pěší - chodnících, odvodňovací žlaby musí odpovídat definovanému zatížení pro chodníky a postranní pásy silnic, osazení žlabů musí být provedeno dle technologických pokynů výrobce,
- Stavebník je povinen dodržovat ustanovení zákona č. 13/1997 Sb., o pozemních komunikacích, ve znění zákona č. 268/2015 Sb., a Vyhlášky č. 104/1997 Sb., ve znění Vyhlášky č. 338/2015 Sb., v platném znění,
- Práce budou prováděny tak, aby nedošlo k narušení bezpečného provozu na dotčené komunikaci,
- Veškeré plochy dotčené akcí budou ihned po ukončení prací uvedeny do původního stavu a protokolárně předány správci komunikací.

NEDOJDE KE STYKU
S KABELEM VO

21.9.2020
Bore -





HASIČSKÝ ZÁCHRANNÝ SBOR MORAVSKOSLEZSKÉHO KRAJE

Výškovická 40, 700 30 Ostrava-Zábřeh



Č.j. HSOS-8650-2/2020

Opava 21.10.2020

Vyřizuje: Ing. Miroslava Polášková
Tel.: 950 745 120
E-mail: miroslava.polaskova@hzsmask.cz

Počet listů: 1
Přílohy:
PID: HZSTX00CJ33H
sv.

Ing. Zbyněk Novák
Čajkovského 1595/49
746 01 Opava



Závazné stanovisko dotčeného orgánu na úseku požární ochrany

Název a místo stavby: Společná stezka pro chodce a cyklisty Opava - MČ Malé Hoštice, parc.č. 927, 935/2 k.ú. Malé Hoštice

Stavebník: Statutární město Opava, MČ Malé Hoštice, Slezská 4/11, 747 05 Opava, IČ: 00300535

Předložená dokumentace: dokumentace pro společné územní a stavební řízení
(zpracovatel: Ing. Zbyněk Novák, číslo ČKAIT: 1102630, datum: 09/2020)

Hasičský záchranný sbor Moravskoslezského kraje (dále jen „HZS MSK“) jako věcně a místně příslušný dotčený orgán na úseku požární ochrany dle ustanovení § 7 odst. 4 zákona č. 320/2015 Sb., o Hasičském záchranném sboru České republiky a o změně některých zákonů (zákon o hasičském záchranném sboru), ve znění zákona č. 183/2017 Sb., a dle ustanovení § 26 odst. 2 písm. b) a ustanovení § 31 odst. 1 písm. b) zákona č. 133/1985 Sb., o požární ochraně, ve znění pozdějších předpisů (dále jen „zákon o požární ochraně“), posoudil v rozsahu níže uvedených podkladů výše uvedenou dokumentaci předloženou dne 21.09.2020 a vydává k ní v souladu s ustanovením § 31 odst. 3 zákona o požární ochraně a dále dle ustanovení § 149 odst. 1 zákona č. 500/2004 Sb., správní řád, ve znění pozdějších předpisů,

SOUHLASNÉ ZÁVAZNÉ STANOVISKO.


Odůvodnění:

HZS MSK vycházel při vydání závazného stanoviska z těchto podkladů:

- Projektová dokumentace (zpracovatel: Ing. Zbyněk Novák, číslo ČKAIT: 1102630, datum: 09/2020).

Z obsahu posouzené projektové dokumentace vyplývá, že jsou splněny technické podmínky požární ochrany kladené na danou stavbu vyhláškou č. 23/2008 Sb., o technických podmínkách požární ochrany staveb, ve znění vyhlášky č. 268/2011 Sb.

HZS Moravskoslezského kraje
územní odbor Opava
Těšínská 39
746 01 Opava
6


mjr. Ing. Jiří Kachel
vedoucí pracoviště prevence, ochrany obyvatelstva a
krizového řízení



POD000254835

Váš dopis zn.: 20-09-DSP

Ze dne:

Naše zn.: POD/21519/2020/9232/810.07

Vyřizuje: Lenka Lesáková, Ing.

Tel.: 596 657 273

E-mail: Lenka.Lesakova@pod.cz

Datum: 6. 1. 2021

Novák Zbyněk, Ing.

Čajkovského 1595/49

746 01 Opava

Společná stezka pro chodce a cyklisty Opava – MČ Malé Hoštice

- stanovisko správce povodí

Dne 15. 12. 2020 jsme obdrželi vaši žádost o stanovisko ke stavbě „Společná stezka pro chodce a cyklisty Opava – MČ Malé Hoštice“ umístěné na pozemcích p. č. 927/5 a 935/2 v k. ú. Malé Hoštice. Investorem je statutární město Opava, místní část Malé Hoštice.

Předmětem stavby je stezka s asfaltovým povrchem pro společný provoz chodců a cyklistů podél silnice I/56 mezi Kateřinským dopravním uzlem u Opavy a městskou částí Malé Hoštice o celkové délce 410 m. Cyklostezka je navržena v místě současného silničního příkopu, který bude zasypán a částečně zatrubněn novou silniční dešťovou kanalizací z částečně perforovaného PP potrubí DN 300. Po obou stranách cyklostezky budou osazeny žlaby z betonových příkopových tvárnic pro zachyt dešťových vod z přilehlých polí, povrchu cyklostezky a části vozovky silnice I/56. Odvodňovací žlaby budou vyústěny do stávajícího příkopu a uličních vpustí/šachet nové silniční dešťové kanalizace napojené do stávající dešťové kanalizace v Malých Hošticích. Mezi cyklostezkou a silnicí I/56 bude osazeno silniční ocelové svodidlo.

K Vaší žádosti uvádíme:

Stavba se nachází mimo stanovená záplavová území, v blízkosti zájmové lokality neevidujeme žádný vodní tok.

Stavba je navržena v ochranném pásmu II. stupně vodních zdrojů v k. ú. Velké Hoštice, které bylo stanoveno Odborem vodního a lesního hospodářství a zemědělství ONV v Opavě dne 1. 9. 1983 pod č. j. voda 1785/235/83-Hol. Vzhledem k této skutečnosti je podle § 17 Zákona o vodách č. 254/2001 Sb. v platném znění nutno požádat příslušný vodoprávní úřad (Magistrát města Opavy) o souhlas se stavbou v ochranném pásmu vodních zdrojů. Proti vydání tohoto souhlasu **nemáme** námitek. Navržená stavba není v rozporu s podmínkami limitujícími činnosti v ochranném pásmu II. stupně těchto vodních zdrojů, které jsou uvedeny ve výše uvedeném rozhodnutí.

Z hlediska správce povodí **nemáme** k záměru dalších připomínek a jeho realizace je možná.

Stavba je navržena v povodí vodního útvaru HOD_0300 Opava od toku Pilštský potok po tok Moravice. Ekologický potenciál tohoto útvaru byl vyhodnocen jako střední. U vodního útvaru se předpokládá nedosažení dobrého chemického stavu. Celkový stav tohoto útvaru byl vyhodnocen jako nevyhovující.

Správce povodí posoudil vliv záměru „Společná stezka pro chodce a cyklisty Opava – MČ Malé Hoštice“ na stav a potenciál útvarů povrchových vod a na stav útvarů podzemních vod podle "Metodického pokynu k posouzení možnosti vlivu záměru na stav dotčených vodních útvarů, MZe a MŽP, 02/2018".

Z hlediska zájmů daných platným Národním plánem povodí Odry a Plánem dílčího povodí Horní Odry (ustanovení § 24 až § 26 vodního zákona) je uvedený záměr možný, protože lze předpokládat, že záměrem nedojde ke zhoršení chemického stavu a ekologického potenciálu dotčených útvarů povrchových vod a chemického stavu a kvantitativního stavu útvarů podzemních vod, a že nebude znemožněno dosažení jejich dobrého potenciálu.

Toto hodnocení vychází z posouzení souladu daného záměru s výše uvedenými platnými dokumenty.
Záměr je v souladu s Plánem pro zvládání povodňových rizik v povodí Odry.

Platnost tohoto stanoviska je dva roky od data vydání.

Povodí Odry,
státní podnik²³¹
701 26 Ostrava, Varenská 49
Pavlas L.

Ing. Lukáš Pavlas
vedoucí odboru
vodohospodářských koncepcí a informací



Ing. Zbyněk Novák

VÁŠ DOPIS ZNAČKY / ZE DNE

NAŠE ZNAČKA
1110773293VYŘIZUJE / LINKA
Skočnica / 800 850 860MÍSTO ODESÍLÁNÍ / DNE
Ostrava / 2020-10-01

Věc: ŽÁDOST O SOUHLAS S PD A S UMÍSTĚNÍM STAVBY V OCHRANNÉM PÁSMU ČEZ DISTRIBUCE

Vážený žadateli,

našemu pracovišti byla předložena Vaše žádost o souhlas s PD a s umístěním stavby v ochranném pásmu (dále OP) distribučního zařízení: "**Společná stezka pro chodce a cyklisty Opava – MČ Malé Hoštice**" k.ú. Malé Hoštice. Po prošetření Vaší žádosti jsme zaujali následující stanovisko:

- plánovaná stavba je situována do ochranného pásma stávajícího venkovního vedení vysokého napětí VN 22kV v majetku ČEZ Distribuce, a.s.. Ochranné pásmo tohoto venkovního vedení činí **10m** od krajního vodiče měřeno kolmo na každou stranu (podle zák. č. 79/1957 Sb. a vládního nařízení č. 80/1957 Sb. za jejichž účinnosti bylo toto vedení postaveno);
- **souhlasíme** s umístěním stavby v tomto OP;
- před zahájením stavby je nutno podat „**Žádost o udělení souhlasu s činností v ochranném pásmu zařízení distribuční soustavy**“ dle § 46, odst. 11 zákona č.458/2000 Sb., která bude udělena na investora (zhotovitele) stavby.

Toto vyjádření lze použít pro účely územního řízení a stavebního povolení a jeho platnost je 1 rok ode dne vydání.

S pozdravem

Ing. Libor Socha
Vedoucí oddělení SEM Sítě

Zbyněk NovákNAŠE ZNAČKA
0101332643VYŘÍZENO DNE
19.06.2020

Sdělení o existenci energetického zařízení, sítě pro elektronickou komunikaci nebo zařízení technické infrastruktury v majetku společnosti ČEZ Distribuce, a. s., pro akci:

Společná stezka pro chodce a cyklisty Opava - MČ Malé Hoštice

Vážený zákazníku,

Na základě Vaší žádosti 0101332643 ze dne 19.06.2020 Vám zasíláme sdělení o existenci energetického zařízení, sítě pro elektronickou komunikaci nebo zařízení technické infrastruktury v majetku společnosti ČEZ Distribuce, a. s., ve Vámi vymezeném zájmovém území.

Dovolujeme si Vás upozornit, že **sdělení nenahrazuje** vyjádření provozovatele distribuční soustavy k projektové dokumentaci pro územní nebo stavební řízení, k připojení nového odběru, zdroje elektrické energie nebo k navýšení rezervovaného příkonu a výkonu a s výjimkou havárií ani souhlas s činností v ochranném pásmu.

Toto sdělení je platné do 19.12.2020 a je jedním z podkladů pro zpracování projektové dokumentace, pokud je taková dokumentace zpracovávána.

V majetku ČEZ Distribuce, a. s., se na Vámi uvedeném zájmovém území nachází nebo ochranným pásmem zasahuje energetické zařízení typu:

	síť NN	síť VN	síť VVN
Podzemní síť			
Nadzemní síť		střet	

Stanice	
---------	--

V majetku ČEZ Distribuce, a. s., se na Vámi uvedeném zájmovém území nachází nebo ochranným pásmem zasahuje síť pro elektronickou komunikaci typu:

	síť pro elektronickou komunikaci
Podzemní síť	
Nadzemní síť	

Zařízení technické infrastruktury zahrnuje zejména vodovodní, kanalizační a plynové přípojky pro objekty ČEZ Distribuce a. s., a dále pak další podzemní a nadzemní zařízení sloužící pro provoz distribuční sítě. V majetku ČEZ Distribuce, a. s., se na Vámi uvedeném zájmovém území nachází nebo ochranným pásmem zasahuje zařízení technické infrastruktury:

	zařízení technické infrastruktury
Nadzemní nebo podzemní	

Energetické zařízení (mimo nadzemních sítí NN), zařízení sítě pro elektronickou komunikaci a zařízení technické infrastruktury je chráněno ochranným pásmem podle § 46 zákona č. 458/2000 Sb., o podmínkách podnikání a o výkonu státní správy v energetických odvětvích a o změně některých zákonů (energetický zákon), ve znění pozdějších předpisů. Přibližný průběh tras energetických zařízení, sítě pro elektronickou komunikaci (v trase kabelového vedení může být uloženo několik kabelů energetických i komunikačních) a tras zařízení technické infrastruktury zasíláme v příloze tohoto dopisu.

V případě existence **podzemních** energetických zařízení, sítě pro elektronickou komunikaci nebo zařízení technické infrastruktury je povinností stavebníka alespoň 14 dní před započatím zemních prací požádat telefonicky na 800 850 860 nebo e-mailem na info@cezdistribuce.cz o tzv. **vytyčení trasy podzemního zařízení**, sítě pro elektronickou komunikaci nebo zařízení technické infrastruktury. O vytyčení lze požádat pouze na základě vydaného sdělení o existenci energetického zařízení, sítě pro elektronickou komunikaci nebo zařízení technické infrastruktury, a to (mimo havárií) nejpozději 30 dní před koncem jeho platnosti.

Dojde-li k obnažení podzemního vedení nebo k poškození energetického zařízení, sítě pro elektronickou komunikaci nebo zařízení se sítí pro elektronickou komunikaci související nebo zařízení technické infrastruktury ve vlastnictví ČEZ Distribuce, a. s., nahlaste nám prosím tuto skutečnost bezodkladně jako poruchu na bezplatnou linku 800 850 860.

Pokud uvažovaná **akce nebo činnost zasáhne do ochranného pásma** nadzemních vedení, trafostanic nebo sítě pro elektronickou komunikaci, popř. bude po vytyčení zjištěno, že zasahuje do ochranného pásma podzemních energetických zařízení nebo zařízení pro elektronickou komunikaci, je nutné písemně požádat společnost ČEZ Distribuce, a. s., o souhlas s činností v ochranném pásmu (formulář je k dispozici na www.cezdistribuce.cz v části Formuláře / Činnosti v ochranných pásmech, kontaktní údaje pro podání Vaší žádosti naleznete v zápatí). Jestliže uvažovaná akce vyvolá potřebu dílčí změny trasy vedení nebo přemístění některých prvků energetického zařízení nebo sítě pro elektronickou komunikaci včetně souvisejícího zařízení, je nutné včas společnost ČEZ Distribuce, a. s., požádat o přeložku zařízení podle § 47 energetického zákona.

Zároveň Vás upozorňujeme, že v zájmovém území se může nacházet taktéž energetické zařízení, sít' pro elektronickou komunikaci nebo zařízení technické infrastruktury, které není v majetku společnosti ČEZ Distribuce, a. s.

V souvislosti s výše uvedeným si Vás dovoluujeme upozornit, že uvedené sdělení včetně jeho příloh obsahuje skutečnosti tvořící obchodní tajemství společnosti ČEZ Distribuce, a. s. Poskytnuté informace jsou dále také důvěrnými informacemi a obchodně citlivými informacemi společnosti ČEZ Distribuce, a. s. Z výše uvedených důvodů si Vás proto společnost ČEZ Distribuce, a. s., dovoluje upozornit, že s poskytnutými informacemi je potřeba nakládat dle platných právních předpisů, v opačném případě se vystavujete postihu ve smyslu platné právní úpravy. V této souvislosti si Vás dále dovoluujeme upozornit, že požadované informace nesmí být předány, sděleny, využity, zpřístupněny, či jiným způsobem postoupeny na jakoukoli třetí osobu bez předchozího prokazatelného souhlasu společnosti ČEZ Distribuce, a. s. Informace o existenci energetického zařízení, sítě pro elektronickou komunikaci a zařízení technické infrastruktury mohou být využity pouze pro účel, pro který byly vyžádány.

S pozdravem

ČEZ Distribuce, a. s.

Děčín, Děčín IV-Podmokly
Teplická 874/8
PSČ 405 02
IČ: 24729035

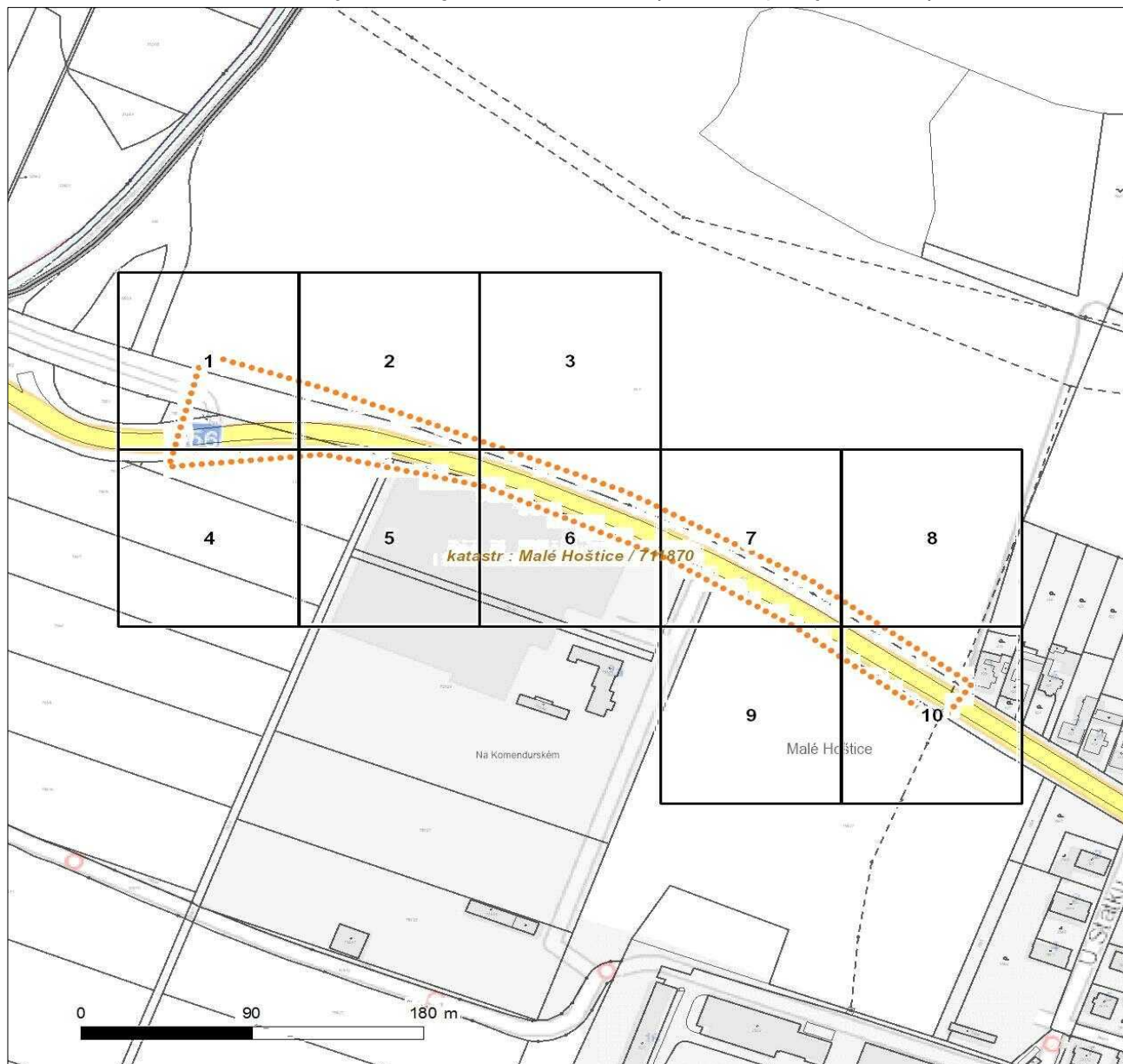
Přílohy

1. Situační výkres zájmového území
2. Podmínky pro provádění činností v ochranných pásmech energetických zařízení, sítě pro elektronickou komunikaci a zařízení technické infrastruktury

Platí pouze se sdělením číslo 0101332643.

Zakreslené polohy zařízení v příloze jsou pouze informativní.

Situační výkres zájmového území (klad mapových listů)



Není-li zobrazena katastrální mapa, zadejte žádost znovu. Katastrální mapa je generována prostřednictvím externí WMS služby, jejíž provoz nezajišťuje společnost ČEZ Distribuce, a. s.

LEGENDA

Podzemní vedení NN do 1 kV

Nadzemní vedení NN do 1 kV

Podzemní vedení VN do 35 kV

Nadzemní vedení VN do 35 kV

Podzemní vedení VVN 110 kV

Nadzemní vedení VVN 110 kV

NN přívod odběratele

Zařízení technické infrastruktury

Cizí energetické vedení

Zájmové území

TS

TS

TR

Probíhající investice ČEZ Distribuce

TS

Zařízení ČEZ Distribuce ve výstavbě

Hranice katastrálního území

Nadzemní síť pro elektronickou komunikaci

Podzemní síť pro elektronickou komunikaci

HDPE trubka

Souběhy sítí pro elektronickou komunikaci s energetickými sítěmi:

Souběh s podzemním vedením NN do 1 kV

Souběh s nadzemním vedením NN do 1 kV

Souběh s podzemním vedením VN do 35 kV

Souběh s nadzemním vedením VN do 35 kV

Souběh s podzemním vedením VVN 110 kV

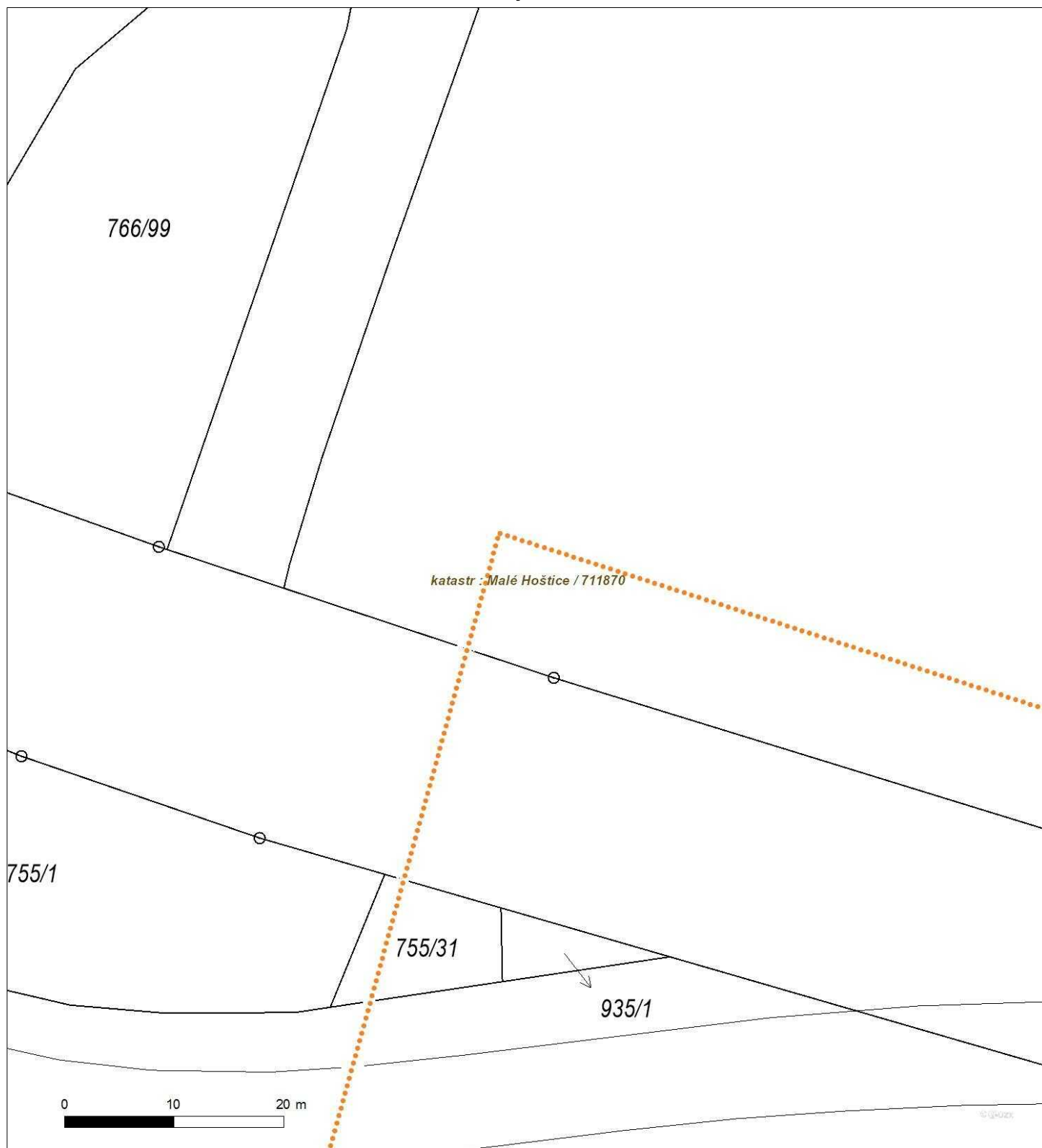
Souběh s nadzemním vedením VVN 110 kV



Platí pouze se sdělením číslo 0101332643.

Zakreslené polohy zařízení v příloze jsou pouze informativní.

Situační výkres - list 1




Není-li zobrazena katastrální mapa, zadejte žádost znovu. Katastrální mapa je generována prostřednictvím externí WMS služby, jejíž provoz nezajišťuje společnost ČEZ Distribuce, a. s.



Platí pouze se sdělením číslo 0101332643.

Zakreslené polohy zařízení v příloze jsou pouze informativní.

Situační výkres - list 2



Není-li zobrazena katastrální mapa, zadejte žádost znovu. Katastrální mapa je generována prostřednictvím externí WMS služby, jejíž provoz nezajišťuje společnost ČEZ Distribuce, a. s.



Platí pouze se sdělením číslo 0101332643.

Zakreslené polohy zařízení v příloze jsou pouze informativní.

Situační výkres - list 3



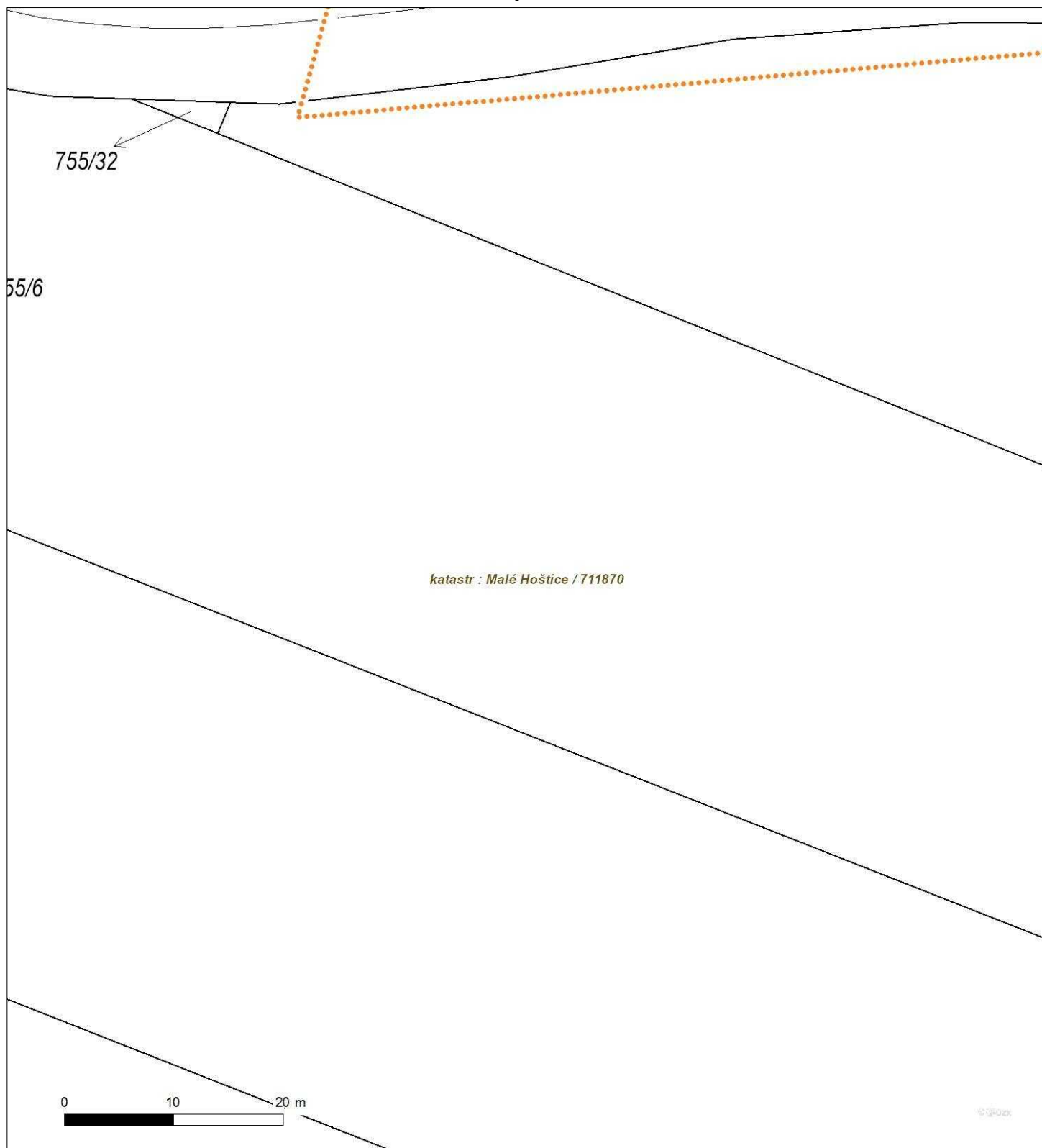
Není-li zobrazena katastrální mapa, zadejte žádost znovu. Katastrální mapa je generována prostřednictvím externí WMS služby, jejíž provoz nezajišťuje společnost ČEZ Distribuce, a. s.



Platí pouze se sdělením číslo 0101332643.

Zakreslené polohy zařízení v příloze jsou pouze informativní.

Situační výkres - list 4



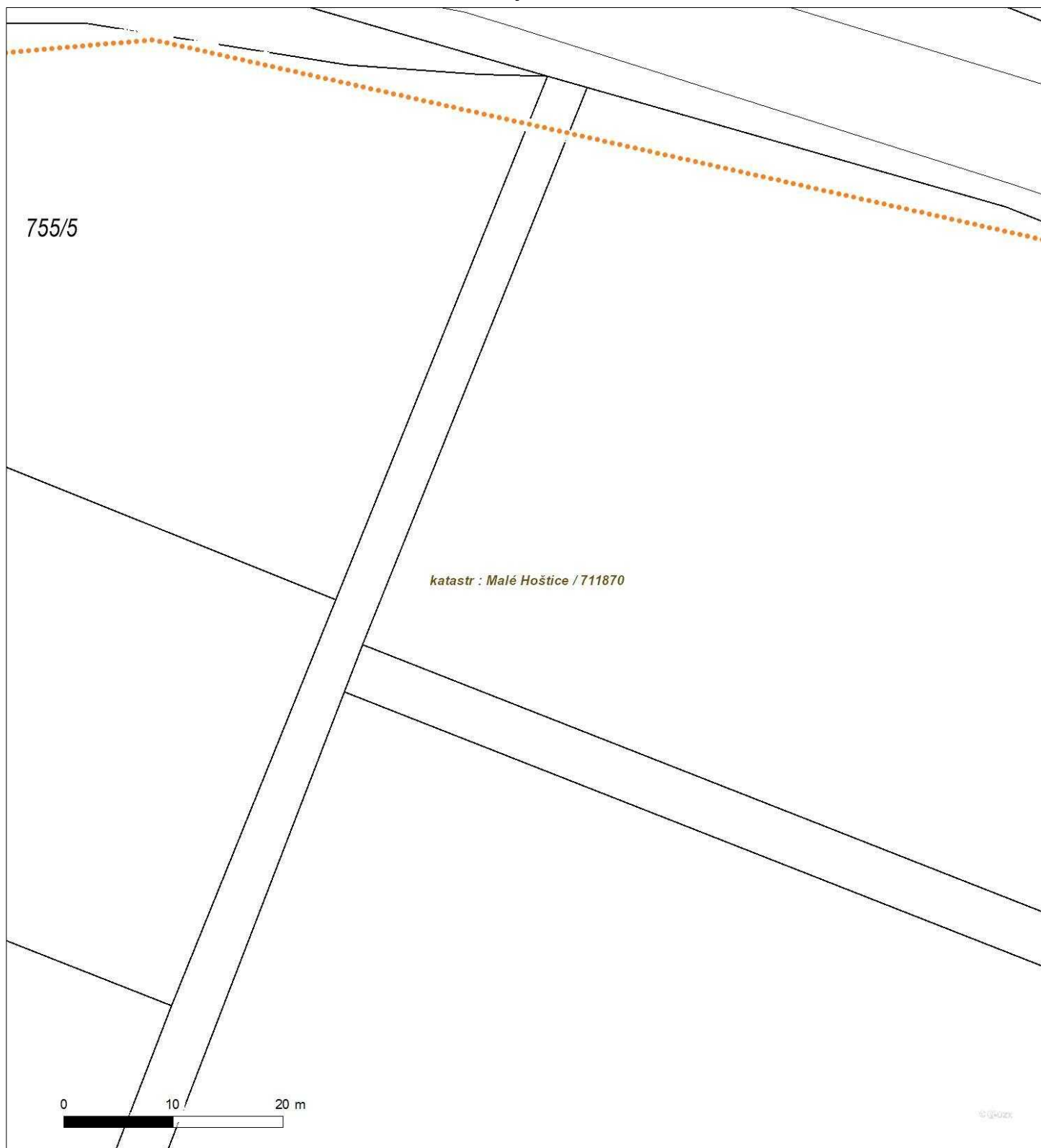
Není-li zobrazena katastrální mapa, zadejte žádost znovu. Katastrální mapa je generována prostřednictvím externí WMS služby, jejíž provoz nezajišťuje společnost ČEZ Distribuce, a. s.



Platí pouze se sdělením číslo 0101332643.

Zakreslené polohy zařízení v příloze jsou pouze informativní.

Situační výkres - list 5



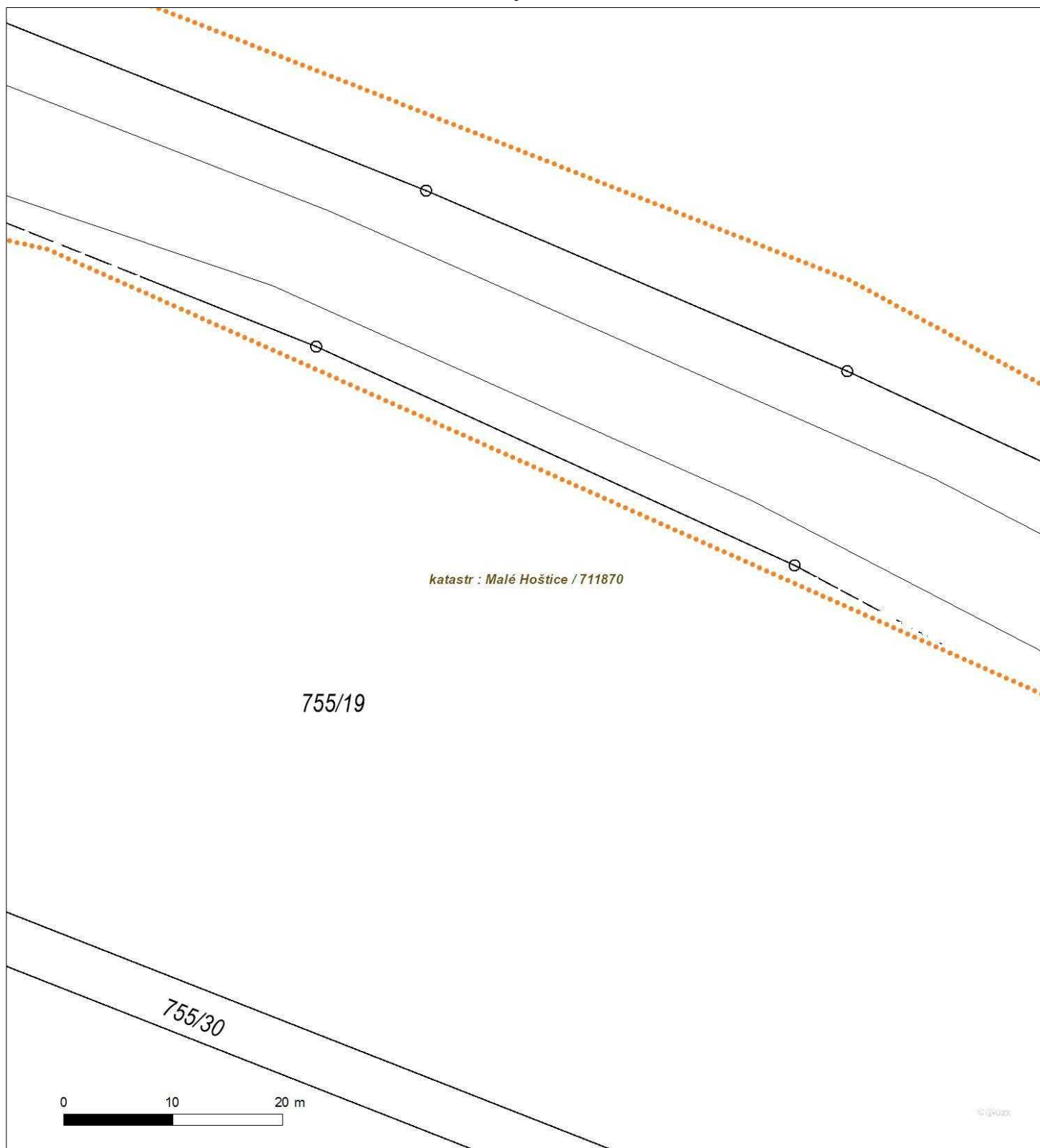
Není-li zobrazena katastrální mapa, zadejte žádost znovu. Katastrální mapa je generována prostřednictvím externí WMS služby, jejíž provoz nezajišťuje společnost ČEZ Distribuce, a. s.



Platí pouze se sdělením číslo 0101332643.

Zakreslené polohy zařízení v příloze jsou pouze informativní.

Situační výkres - list 6



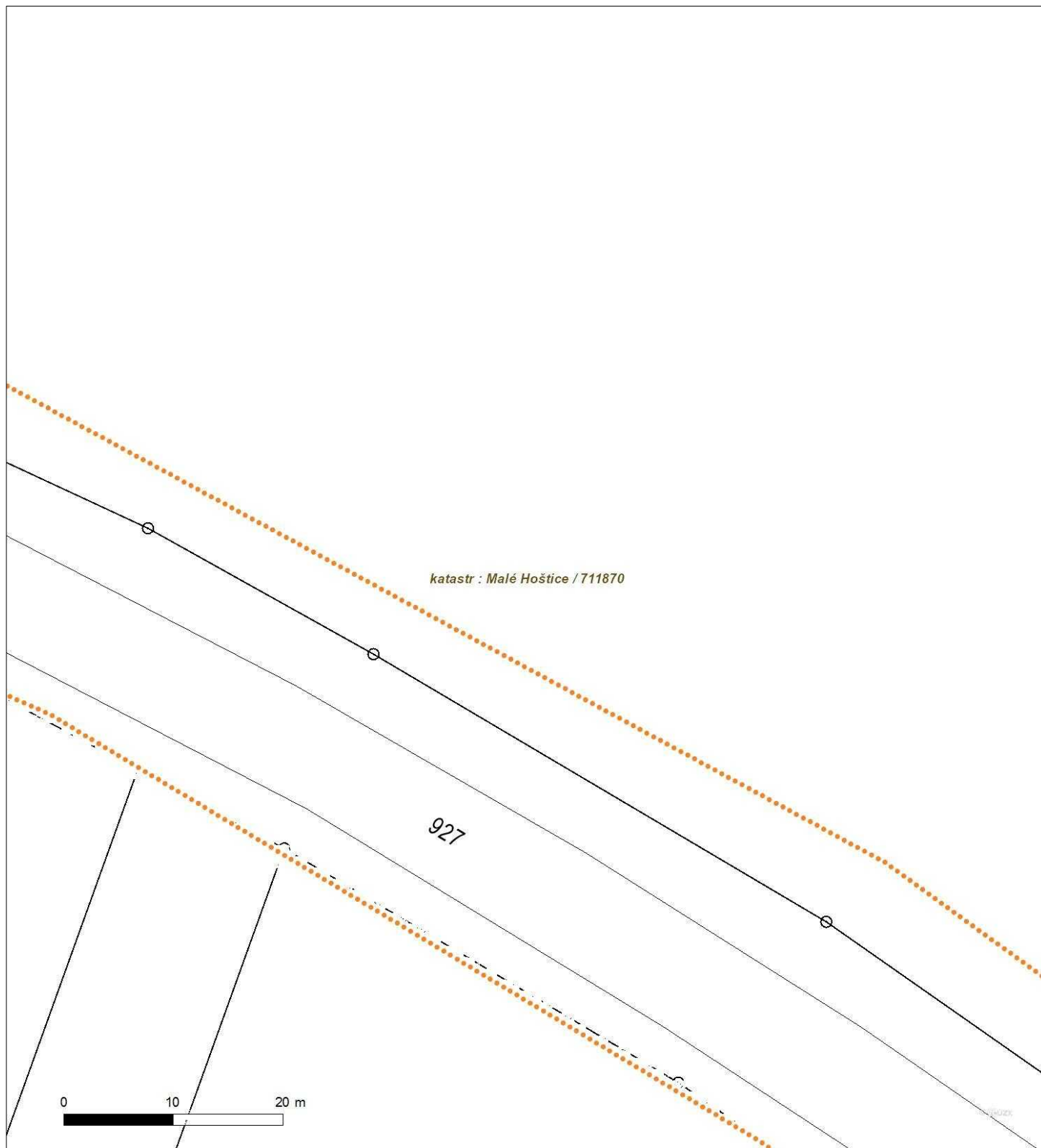
Není-li zobrazena katastrální mapa, zadejte žádost znovu. Katastrální mapa je generována prostřednictvím externí WMS služby, jejíž provoz nezajišťuje společnost ČEZ Distribuce, a. s.



Platí pouze se sdělením číslo 0101332643.

Zakreslené polohy zařízení v příloze jsou pouze informativní.

Situační výkres - list 7



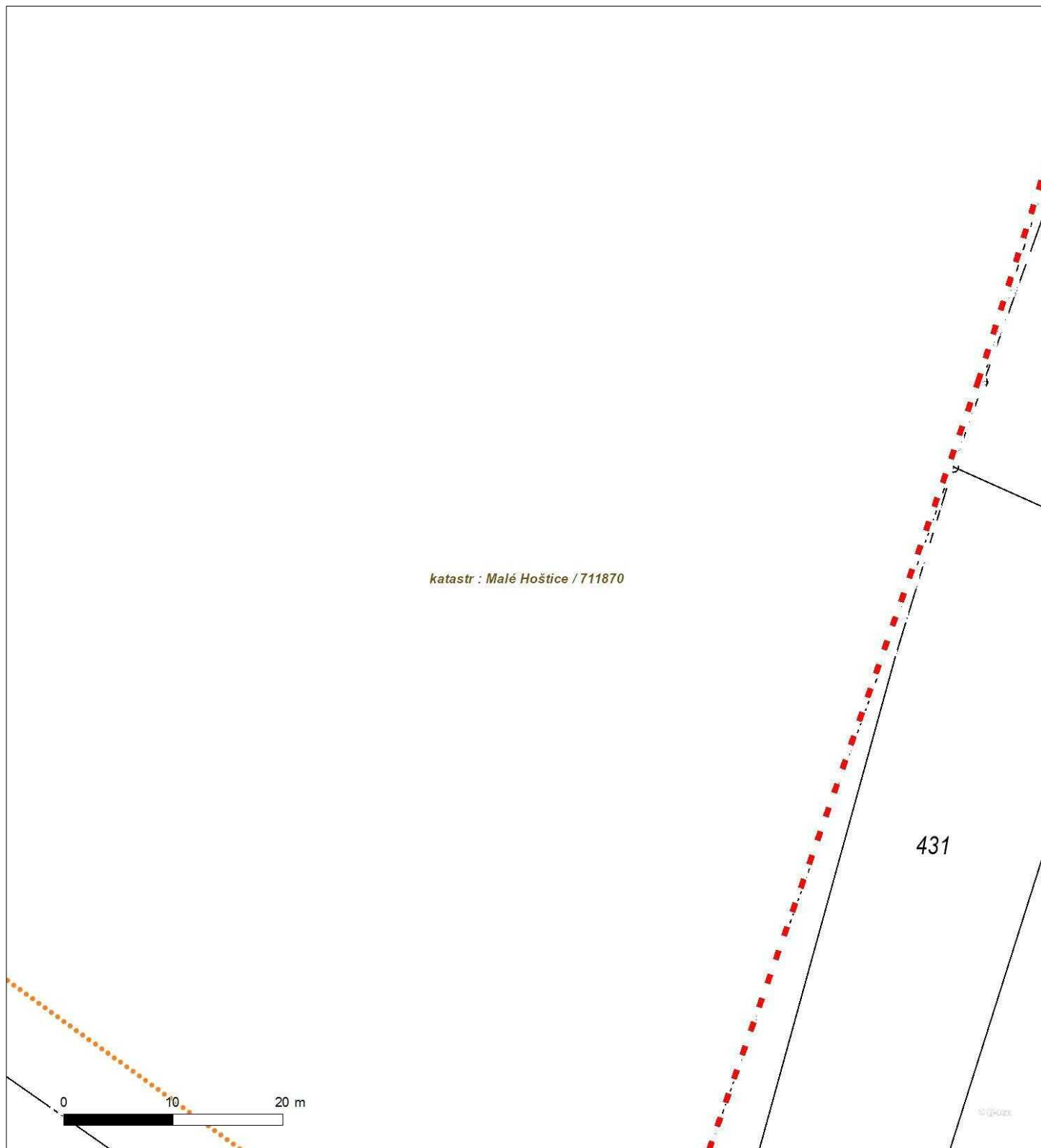
Není-li zobrazena katastrální mapa, zadejte žádost znovu. Katastrální mapa je generována prostřednictvím externí WMS služby, jejíž provoz nezajišťuje společnost ČEZ Distribuce, a. s.



Platí pouze se sdělením číslo 0101332643.

Zakreslené polohy zařízení v příloze jsou pouze informativní.

Situační výkres - list 8

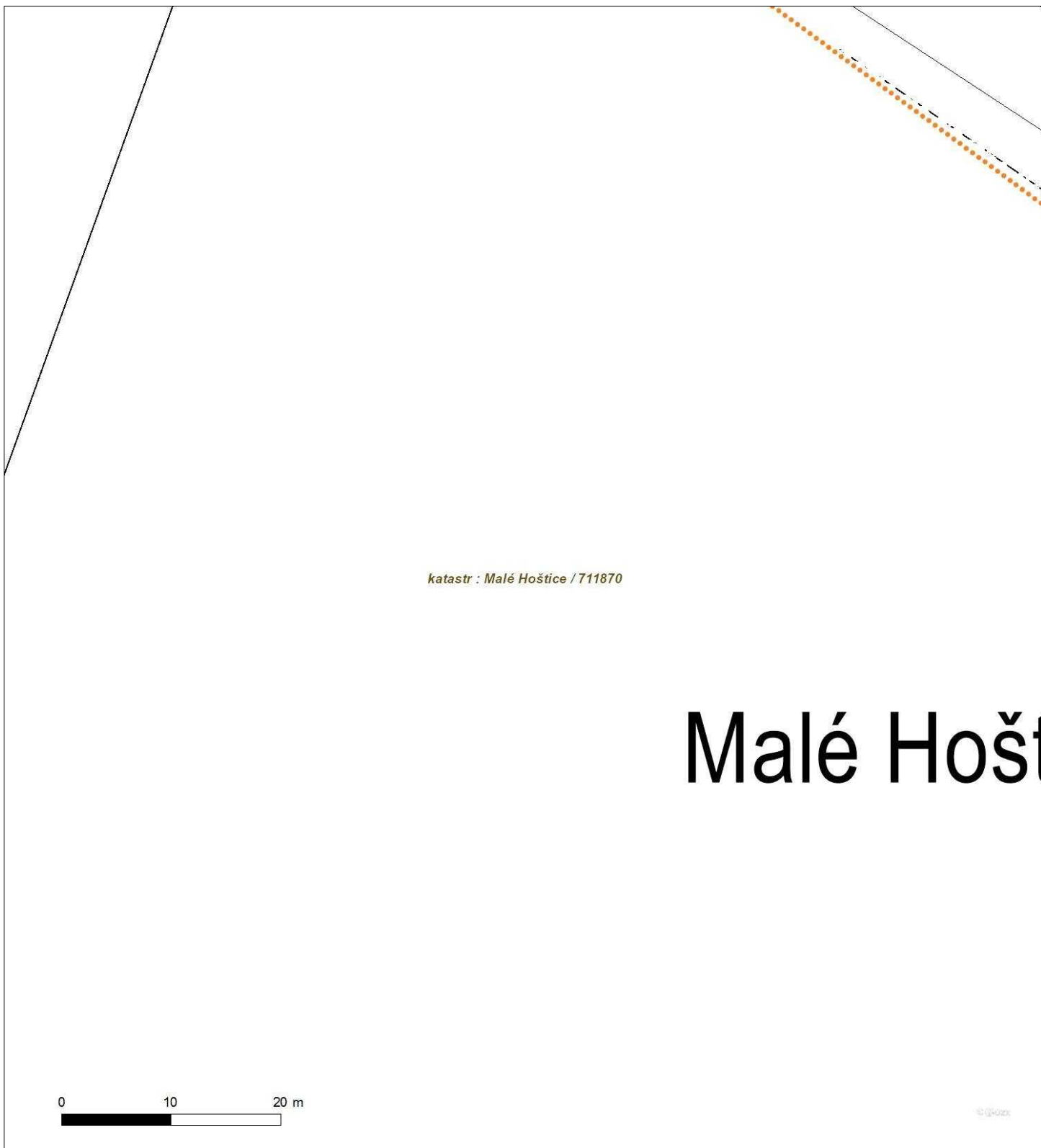


Není-li zobrazena katastrální mapa, zadejte žádost znovu. Katastrální mapa je generována prostřednictvím externí WMS služby, jejíž provoz nezajišťuje společnost ČEZ Distribuce, a. s.

Platí pouze se sdělením číslo 0101332643.

Zakreslené polohy zařízení v příloze jsou pouze informativní.

Situační výkres - list 9



Není-li zobrazena katastrální mapa, zadejte žádost znovu. Katastrální mapa je generována prostřednictvím externí WMS služby, jejíž provoz nezajišťuje společnost ČEZ Distribuce, a. s.



Platí pouze se sdělením číslo 0101332643.

Zakreslené polohy zařízení v příloze jsou pouze informativní.

Situační výkres - list 10



Není-li zobrazena katastrální mapa, zadejte žádost znovu. Katastrální mapa je generována prostřednictvím externí WMS služby, jejíž provoz nezajišťuje společnost ČEZ Distribuce, a. s.

PODMÍNKY PRO PROVÁDĚNÍ ČINNOSTÍ V OCHRANNÝCH PÁSMECH PODZEMNÍCH VEDENÍ

Ochranné pásmo podzemních vedení elektrizační soustavy do 110 kV vč. a vedení řídicí, měřicí a zabezpečovací techniky je stanoveno v § 46 odst. 5 zákona č. 458/2000 Sb., o podmínkách podnikání a o výkonu státní správy v energetických odvětvích a o změně některých zákonů (energetický zákon), ve znění pozdějších předpisů, a činí 1 metr po obou stranách krajního kabelu (energetického nebo pro elektronickou komunikaci) kabelové trasy, nad 110 kV činí 3 metry po obou stranách krajního kabelu.

V ochranném pásmu podzemního vedení je podle § 46 odst. 8 a 10 energetického zákona zakázáno:

- a) zřizovat bez souhlasu vlastníka těchto zařízení stavby či umisťovat konstrukce a jiná podobná zařízení, jakož i uskladňovat hořlavé a výbušné látky,
- b) provádět bez souhlasu vlastníka zemní práce,
- c) provádět činnosti, které by mohly ohrozit spolehlivost a bezpečnost provozu těchto zařízení nebo ohrozit život, zdraví či majetek osob,
- d) provádět činnosti, které by znemožňovaly nebo podstatně znesnadňovaly přístup k těmto zařízením,
- e) vysazovat trvalé porosty a přejíždět vedení mechanismy o celkové hmotnosti nad 6 tun.

Pokud stavba nebo stavební činnost zasahuje do ochranného pásma podzemního vedení, je třeba požádat o písemný souhlas vlastníka nebo provozovatele tohoto zařízení na základě § 46 odst. 8 a 11 energetického zákona.

V ochranných pásmech podzemních energetických vedení a sítí pro elektronickou komunikaci je třeba dále dodržovat následující podmínky:

1. Dodavatel prací musí před zahájením prací zajistit vytýčení podzemního zařízení a prokazatelně seznámit pracovníky, jichž se to týká, s jejich polohou a upozornit na odchylky od výkresové dokumentace.
2. Výkopové práce do vzdálenosti 1 metr od osy (krajního) kabelu musí být prováděny ručně.
3. Zemní práce musí být prováděny v souladu s ČSN 73 6133 Návrh a provádění zemního tělesa pozemních komunikací a při zemních pracích musí být dodrženo Nařízení vlády č. 591/2006 Sb., bližších minimálních požadavků na bezpečnost a ochranu zdraví při práci na staveništích.
4. Místa křížení a souběhy ostatních zařízení a staveb se zařízeními energetickými, komunikačními sítěmi pro elektronickou komunikaci nebo zařízeními technické infrastruktury musí být vyprojektovány a provedeny v souladu s platnými normami a předpisy, zejména s ČSN 33 2000-5-52, ČSN EN 50110-1, ČSN EN 50341-1, ČSN EN 50423-3, ČSN 73 6005 a PNE 33 0000-6, PNE 33 3301, PNE 34 1050.
5. Dodavatel prací musí oznámit příslušnému provozovateli distribuční soustavy zahájení prací minimálně 3 pracovní dny předem.
6. Při potřebě přejíždění trasy podzemních vedení nebo podzemních zařízení vozidly nebo mechanismy je třeba po dohodě s vlastníkem provést dodatečnou ochranu proti mechanickému poškození.
7. Manipulovat s obnaženými kabely pod napětím je možné pouze se souhlasem vlastníka. Odkryté zařízení sítě pro elektronickou komunikaci včetně ochranné trubky (HDPE apod.) musí být řádně zabezpečeno při práci i proti poškození nepovolanou osobou.
8. Před záhozem kabelové trasy musí být zástupce vlastníka kabelu / ochranné trubky vyzván ke kontrole uložení. Pokud toto organizace provádějící zemní práce neprovede, vyhrazuje si provozovatel distribuční soustavy právo nechat inkriminované místo znovu odkryt.
9. Při záhozu musí být zemina pod kabely řádně udusána, kabely zapískovány a provedeno krytí proti mechanickému poškození. Podkopané kabely sítě elektronické komunikace budou podloženy ve vzdálenosti 1,5 m a zemina pod podložním musí být řádně upěchována. Pro zavěšení kabelu nebude použito sousedních kabelů nebo potrubí. Kabelové spojky budou uloženy vodorovně na můstku. Při práci s vysazováním a podkládáním kabelů stavebník včas vyzve k přítomnosti pracovníka pověřeného společností ČEZ Distribuce, a. s.
10. Bez předchozího souhlasu je zakázáno snižovat nebo zvyšovat vrstvu zeminy nad kabelem.
11. Každé poškození zařízení provozovatele distribuční soustavy musí být okamžitě nahlášeno na bezplatnou linku ČEZ Distribuce 800 850 860, která je Vám k dispozici 24 hodin denně, 7 dní v týdnu.
12. Ukončení stavby musí být neprodleně ohlášeno příslušnému provoznímu útvaru.
13. **Po dokončení stavby provozovatel distribuční soustavy nesouhlasí s vyhlášením ochranného pásma nových rozvodů, které jsou budovány, protože se již jedná o práce v ochranném pásmu zařízení provozovatele distribuční soustavy. Případné opravy nebo rekonstrukce na svém zařízení nebude provozovatel distribuční soustavy provádět na výjimku z ochranného pásma nebo na základě souhlasu s činností v tomto pásmu.**

Případné nedodržení uvedených podmínek bude řešeno příslušným stavebním úřadem nebo nahlášeno Energetickému regulačnímu úřadu jako správní delikt ve smyslu příslušného ustanovení energetického zákona spočívající v porušení zákazu provádět činnosti v ochranných pásmech dle § 46 uvedeného zákona.

PODMÍNKY PRO PROVÁDĚNÍ ČINNOSTÍ V OCHRANNÝCH PÁSMECH NADZEMNÍCH VEDENÍ

Ochranné pásmo nadzemního vedení distribuční soustavy podle § 46 odst. 3 zákona č. 458/2000 Sb., o podmínkách podnikání a o výkonu státní správy v energetických odvětvích a o změně některých zákonů (energetický zákon), je souvislý prostor vymezený svislými rovinami vedeními po obou stranách vedení ve vodorovné vzdálenosti měřené kolmo na vedení, které činí od krajního vodiče vedení na obě jeho strany:

- a) u napětí nad 1 kV a do 35 kV včetně
 - pro vodiče bez izolace 7 metrů (resp. 10 metrů u zařízení postaveného do 31. 12. 1994, vyjma lesních průseků, kde rozsah ochranného pásma i do uvedeného data činí 7 metrů),
 - pro vodiče s izolací základní 2 metry,
 - pro závěsná kabelová vedení 1 metr;
- b) u napětí nad 35 kV do 110 kV včetně
 - pro vodiče bez izolace 12 metrů (resp. 15 metrů u zařízení postaveného do 31. 12. 1994),
 - pro vodiče s izolací základní 5 metrů;
- c) u zařízení sítě pro elektronickou komunikaci 1 metr od krajního vedení.

Poznámka: Nadzemní vedení nízkého napětí (do 1 kV) není chráněno ochranným pásmem. Při činnostech prováděných v jeho blízkosti (práce v blízkosti) je nutné dodržet vzdálenosti dané ČSN EN 50110-1.

V ochranném pásmu nadzemního vedení je podle § 46 odst. 8 a 9 energetického zákona zakázáno:

- 1. zřizovat bez souhlasu vlastníka těchto zařízení stavby či umisťovat konstrukce a jiná podobná zařízení, jakož i uskladňovat hořlavé a výbušné látky,
- 2. provádět bez souhlasu vlastníka zemní práce,
- 3. provádět činnosti, které by mohly ohrozit spolehlivost a bezpečnost provozu těchto zařízení nebo ohrozit život, zdraví či majetek osob,
- 4. provádět činnosti, které by znemožňovaly nebo podstatně znesnadňovaly přístup k těmto zařízením,
- 5. vysazovat chmelnice a nechávat růst porosty nad výšku 3 metry.

Pokud stavba nebo stavební činnost zasahuje do ochranného pásma nadzemního vedení, je třeba požádat o písemný souhlas vlastníka nebo provozovatele tohoto zařízení na základě § 46 odst. 8 a 11 energetického zákona.

V ochranných pásmech nadzemních energetických vedení a sítí pro elektronickou komunikaci je třeba dále dodržovat následující podmínky:

- 1. Při pohybu nebo pracích v blízkosti elektrického vedení se nesmí osoby, předměty, prostředky nemající povahu jeřábu přiblížit k živým částem vodičů vysokého napětí blíže než 2 metry a u vodičů velmi vysokého napětí blíže než 3 metry (dle PNE 330000-6), pokud není větší vzdálenost stanovena v jiném předpisu (např. ČSN ISO 12480-1).
- 2. Jeřáby a jim podobná zařízení musí být umístěny tak, aby v kterékoli poloze byly všechny jejich části mimo ochranné pásmo vedení, a musí být zamezeno vyvrstvení lana.
- 3. Je zakázáno stavět budovy nebo jiné objekty v ochranných pásmech nadzemních vedení vysokého napětí.
- 4. Je zakázáno, provádět veškeré pozemní práce, při kterých by byla narušena stabilita podpěrných bodů (sloupů nebo stožárů).
- 5. Je zakázáno upevňovat antény, reklamy, ukazatele apod. pod, přes nebo přímo na stožáry elektrického vedení.
- 6. Dodavatel prací musí prokazatelně seznámit své pracovníky, jichž se to týká s ČSN EN 50110-1.
- 7. Pokud není možné dodržet body č. 1 až 4, je možné požádat příslušný provozní útvar provozovatele distribuční soustavy o další řešení (zajištění odborného dohledu pracovníka s elektrotechnickou kvalifikací dle Vyhlášky č. 50/1978 Sb., vypnutí a zajištění zařízení, zaizolování živých částí apod.), pokud nejsou tyto podmínky již součástí jiného vyjádření ke konkrétní stavbě.
- 8. V případě požadavku na vypnutí zařízení po nezbytnou dobu provádění prací je nutné požádat minimálně 2 měsíce před požadovaným termínem. V případě vedení nízkého napětí je možné též požádat o zaizolování části vedení.
- 9. Stavba bude situována tak, aby každá její část včetně dočasných zařízení byla vzdálena nejméně 1,5 m od osy nadzemního zařízení pro elektronickou komunikaci.
- 10. Do vzdálenosti 1,5 metru od osy nadzemního zařízení pro elektronickou komunikaci nebudou používány mechanismy ohrožující provoz zařízení, skladování materiál, zemina, prováděny postřiky nebo jiná činnost, která by mohla ohrozit provoz zařízení nebo jiného zařízení souvisejícího s nadzemní sítí pro elektronickou komunikaci.

Případné nedodržení uvedených podmínek bude řešeno příslušným stavebním úřadem nebo nahlášeno Energetickému regulačnímu úřadu jako správní delikt ve smyslu příslušného ustanovení energetického zákona, spočívající v porušení zákazu provádět činnosti v ochranných pásmech dle § 46 uvedeného zákona.

PODMÍNKY PRO PROVÁDĚNÍ ČINNOSTÍ V OCHRANNÝCH PÁSMECH ELEKTRICKÝCH STANIC

Ochranné pásmo elektrické stanice je stanoveno v § 46 odst. 6 zákona č. 458/2000 Sb., o podmínkách podnikání a o výkonu státní správy v energetických odvětvích a o změně některých zákonů (energetický zákon), a je vymezeno svislými rovinami vedenými ve vodorovné vzdálenosti:

- a) u venkovních el. stanic a dále stanic s napětím větším než 52 kV v budovách 20 metrů od oplocení nebo od vnějšího líce obvodového zdiva,
- b) u stožárových elektrických stanic a věžových stanic s venkovním přívodem s převodem napětí z úrovně nad 1 kV a menší než 52 kV na úroveň nízkého napětí 7 m od vnější hrany půdorysu stanice ve všech směrech,
- c) u kompaktních a zděných el. stanic s převodem napětí z úrovně nad 1 kV a menší než 52 kV na úroveň nízkého napětí 2 metry od vnějšího pláště stanice ve všech směrech,
- d) u vestavěných el. stanic 1 metr od obestavění.

V ochranném pásmu elektrické stanice je podle § 46 odst. 8 a 10 energetického zákona zakázáno:

- 1. zřizovat bez souhlasu vlastníka těchto zařízení stavby či umisťovat konstrukce a jiná podobná zařízení, jakož i uskladňovat hořlavé a výbušné látky,
- 2. provádět bez souhlasu vlastníka zemní práce,
- 3. provádět činnosti, které by mohly ohrozit spolehlivost a bezpečnost provozu těchto zařízení nebo ohrozit život, zdraví či majetek osob,
- 4. provádět činnosti, které by znemožňovaly nebo podstatně znesnadňovaly přístup k těmto zařízením.

Pokud stavba nebo stavební činnost zasahuje do ochranného pásma elektrické stanice, je třeba požádat o písemný souhlas vlastníka nebo provozovatele tohoto zařízení na základě § 46 odst. 8 a 11 energetického zákona.

V ochranném pásmu elektrické stanice je dále zakázáno provádět činnosti, které by mohly mít za následek ohrožení bezpečnosti a spolehlivosti provozu stanice nebo zmenšující či podstatně znesnadňující její obsluhu a údržbu a to zejména:

- 5. provádět výkopové práce ohrožující zaústění podzemních vedení vysokého a nízkého napětí nebo stabilitu stavební části el. stanice (viz podmínky pro činnosti v ochranných pásmech podzemního vedení),
- 6. skladovat či umisťovat předměty bránící přístupu do elektrické stanice nebo k rozvaděčům vysokého nebo nízkého napětí,
- 7. umisťovat antény, reklamy, ukazatele apod.,
- 8. zřizovat oplocení, které by znemožnilo obsluhu el. stanice.

Případné nedodržení uvedených podmínek bude řešeno příslušným stavebním úřadem nebo nahlášeno Energetickému regulačnímu úřadu jako správní delikt ve smyslu příslušného ustanovení energetického zákona spočívající v porušení zákazu provádět činnosti v ochranných pásmech dle § 46 uvedeného zákona.



PODMÍNKY PRO PROVÁDĚNÍ ČINNOSTÍ V OCHRANNÝCH PÁSMECH NEBO BEZPROSTŘEDNÍ BLÍZKOSTI ZAŘÍZENÍ TECHNICKÉ INFRASTRUKTURY

Ochranné pásmo zařízení technické infrastruktury činí 1 metr po obou stranách od potrubí nebo kabelu.

V ochranném pásmu zařízení technické infrastruktury je zakázáno bez souhlasu společnosti ČEZ Distribuce, a. s., provádět činnosti, které by mohly ohrozit vodárenské, plynárenské, kanalizační nebo jiné zařízení technické infrastruktury, jejich spolehlivost a bezpečnost provozu. Při provádění veškerých činností v ochranném pásmu i mimo ně nesmí dojít k poškození těchto zařízení.

V projektech v bezprostřední blízkosti zařízení technické infrastruktury je nutno dodržet vzájemné vzdálenosti inženýrských sítí dle ČSN 73 6005.



ŽADATEL
Zbyněk Novák

NAŠE ZNAČKA
0700228022

VYŘIZUJE / LINKA

VYŘÍZENO DNE
19.06.2020

Sdělení o existenci komunikačního vedení společnosti ČEZ ICT Services, a. s.

Název akce: **Společná stezka pro chodce a cyklisty Opava - MČ Malé Hoštice**

Účel: **Sloučené územní a stavební řízení**

Vážený zákazníku,
dovolujeme si reagovat na Vaši žádost číslo 0700228022 ze dne 19.06.2020, která se týkala sdělení o existenci komunikačního zařízení na Vámi určeném zájmovém území.

Dle vědomí společnosti ČEZ ICT Services, a. s., se na Vámi vymezeném zájmovém území:
nenachází komunikační zařízení v majetku společnosti ČEZ ICT Services, a. s.

Zároveň si Vás dovoluujeme upozornit, že není vyloučeno, že se ve Vámi vymezeném zájmovém území nachází jiné zařízení, které není v majetku společnosti ČEZ ICT Services, a. s.

Toto sdělení je platné do 19.06.2021.

V souvislosti s výše uvedeným si Vás dovoluujeme upozornit, že sdělení o existenci či neexistenci sítí představuje skutečnosti tvořící obchodní tajemství společnosti ČEZ ICT Services, a. s. Poskytnuté informace jsou dále také důvěrnými informacemi společnosti ČEZ ICT Services, a. s. Z výše uvedených důvodů si Vás proto společnost ČEZ ICT Services, a. s., dovoluje upozornit, že s poskytnutými informacemi je potřeba nakládat dle platných právních předpisů, v opačném případě se vystavujete postihu ve smyslu platné právní úpravy. V této souvislosti si Vás dovoluujeme rovněž upozornit, že požadované informace nesmí být předány, sděleny, využity, zpřístupněny, či jiným způsobem postoupeny na jakoukoli třetí osobu bez předchozího prokazatelného souhlasu společnosti ČEZ ICT Services, a. s. Informace o existenci sítí mohou být využity pouze pro účel, pro který byly vyžádány.

ČEZ ICT Services, a. s.

Praha, Praha 4
Duhová 1531/3
PSČ 140 53
IČ: 26470411

Přílohy

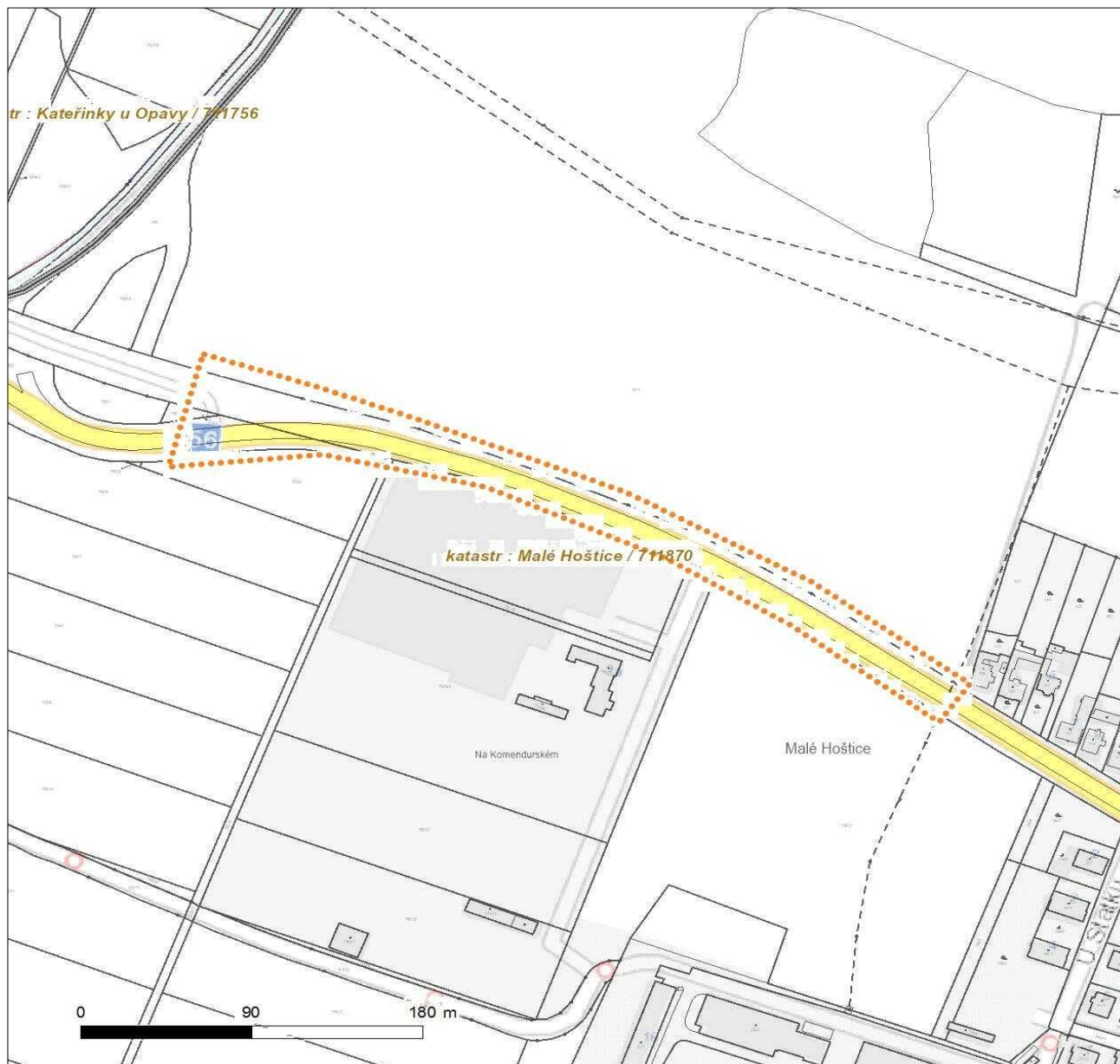
Situační výkres zájmového území



Platí pouze se sdělením číslo 0700228022.

Zakreslené polohy zařízení v příloze jsou pouze informativní.

Situační výkres zájmového území



LEGENDA

- | | |
|-------------------------------------|--------------------------------|
| ■ ■ ■ ■ ■ Nadzemní optické vedení | — Radioreléový spoj vzduch |
| — Podzemní optické vedení | Zájmové území |
| ■ ■ ■ ■ ■ Nadzemní metalické vedení | == Hranice katastrálního území |
| — Podzemní metalické vedení | |



ŽADATEL

Zbyněk Novák

NAŠE ZNAČKA
0201087855

VYŘIZUJE / LINKA

VYŘÍZENO DNE
19.06.2020

Sdělení o existenci komunikačního vedení společnosti Telco Pro Services, a. s.

Název akce: **Společná stezka pro chodce a cyklisty Opava - MČ Malé Hoštice**

Účel: **Sloučené územní a stavební řízení**

Vážený zákazníku,
dovolujeme si reagovat na Vaši žádost číslo 0201087855 ze dne 19.06.2020, která se týkala sdělení o existenci komunikačního zařízení na Vámi určeném zájmovém území.

Dle vědomí společnosti Telco Pro Services, a. s., se na Vámi vymezeném zájmovém území:
nenachází komunikační zařízení v majetku společnosti Telco Pro Services, a. s.

Zároveň si Vás dovoluujeme upozornit, že není vyloučeno, že se ve Vámi vymezeném zájmovém území nachází jiné zařízení, které není v majetku společnosti Telco Pro Services, a. s.

Toto sdělení je platné do 19.06.2021.

V souvislosti s výše uvedeným si Vás dovoluujeme upozornit, že sdělení o existenci či neexistenci sítí představuje skutečnosti tvořící obchodní tajemství společnosti Telco Pro Services, a. s. Poskytnuté informace jsou dále také důvěrnými informacemi společnosti Telco Pro Services, a. s. Z výše uvedených důvodů si Vás proto společnost Telco Pro Services, a. s., dovoluje upozornit, že s poskytnutými informacemi je potřeba nakládat dle platných právních předpisů, v opačném případě se vystavujete postihu ve smyslu platné právní úpravy. V této souvislosti si Vás dovoluujeme rovněž upozornit, že požadované informace nesmí být předány, sděleny, využity, zpřístupněny, či jiným způsobem postoupeny na jakoukoli třetí osobu bez předchozího prokazatelného souhlasu společnosti Telco Pro Services, a. s. Informace o existenci sítí mohou být využity pouze pro účel, pro který byly vyžádány.

S pozdravem

Telco Pro Services, a. s.

Praha, Praha 4
Duhová 1531/3
PSČ 140 00
IČ: 29148278

Přílohy

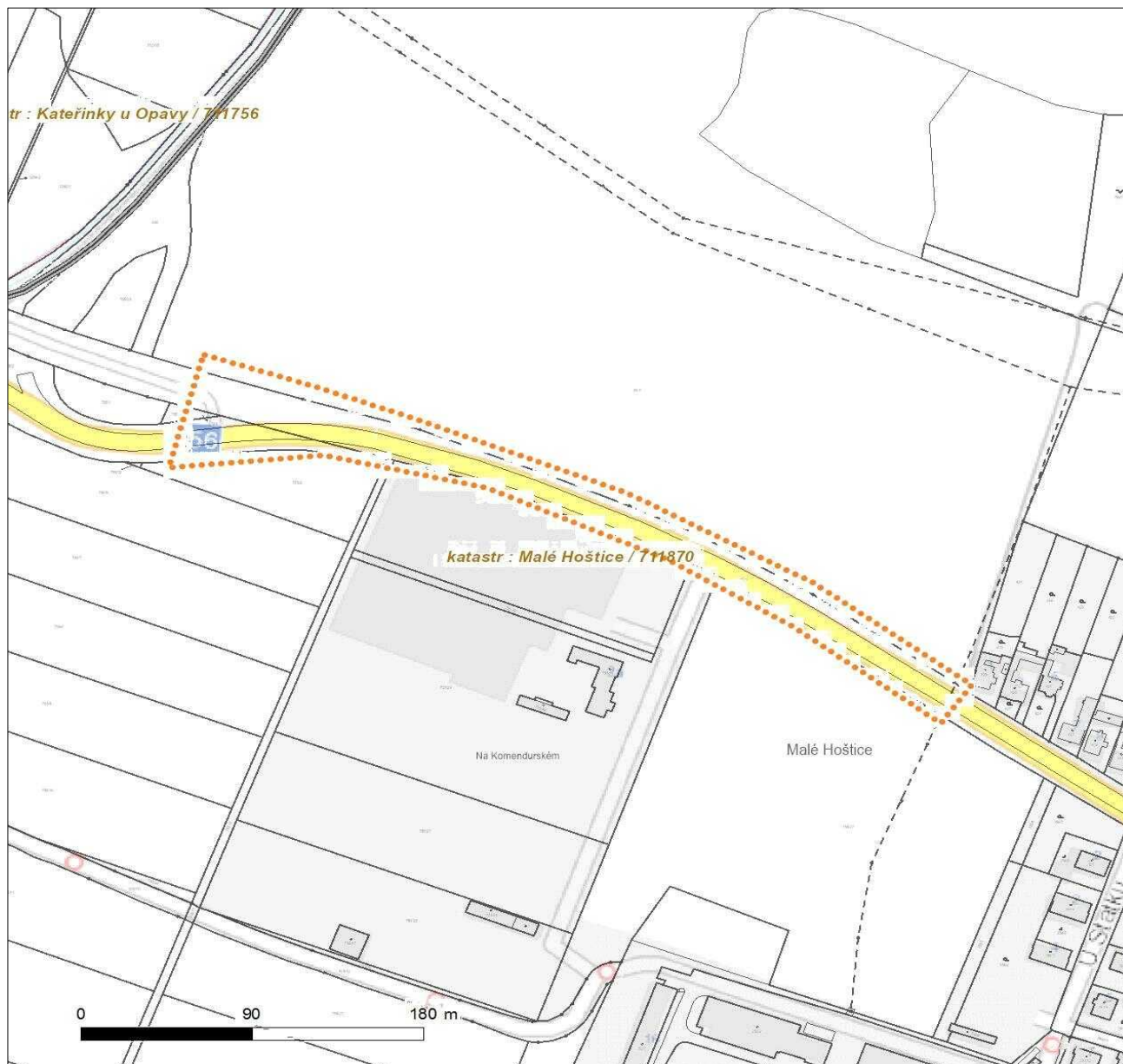
Situační výkres zájmového území



Platí pouze se sdělením číslo 0201087855.

Zakreslené polohy zařízení v příloze jsou pouze informativní.

Situační výkres zájmového území



LEGENDA

- | | |
|-------------------------------------|--------------------------------|
| ■ ■ ■ ■ ■ Nadzemní optické vedení | — Radioreléový spoj vzduch |
| — Podzemní optické vedení | Zájmové území |
| ■ ■ ■ ■ ■ Nadzemní metalické vedení | == Hranice katastrálního území |
| — Podzemní metalické vedení | |

VYJÁDŘENÍ O EXISTENCI SÍTĚ ELEKTRONICKÝCH KOMUNIKACÍ
společnosti CETIN a.s.
(„Vyjádření“)

A VŠEOBECNÉ PODMÍNKY OCHRANY SÍTĚ ELEKTRONICKÝCH KOMUNIKACÍ
společnosti CETIN a.s.
(„Všeobecné podmínky ochrany SEK“)

toto Vyjádření a Všeobecné podmínky ochrany SEK je vydané dle ustanovení § 101 zákona č. 127/2005 Sb., o elektronických komunikacích a o změně některých souvisejících zákonů, v účinném znění („**Zákon o elektronických komunikacích**“), a dle ustanovení § 161 zákona č. 183/2006 Sb., o územním plánování a stavebním řádu, v účinném znění („**Stavební zákon**“), a dle příslušných ustanovení zákona č. 89/2012 Sb., občanský zákoník, v účinném znění („**Občanský zákoník**“)

Číslo jednací: 765075/20

Číslo žádosti: 0120 905 583 („Žádost“)

Název akce („ Stavba “)	Společná stezka pro chodce a cyklisty Opava - MČ Malé Hoštice	
Důvod vydání Vyjádření („ Důvod vyjádření “)	Společné územní a stavební řízení	
Žadatel	Novák Zbyněk, Ing.	
Stavebník	Statutární město Opava, Horní náměstí 382/69, Opava, 74601	
Zájmové území	Okres	Opava
	Obec	Opava
	Kat. území / č. parcely	Malé Hoštice
Platnost Vyjádření	16. 10. 2022 („Den konce platnosti Vyjádření“)	

Žadatel Žádostí určil a vyznačil Zájmové území, jakož i určil Důvod Vyjádření.

Na základě určení a vyznačení Zájmového území Žadatelem a na základě určení Důvodu Vyjádření vydává společnost CETIN a.s. následující Vyjádření:

Dojde ke střetu se sítí elektronických komunikací (dále jen „SEK“) společnosti CETIN a.s.

- (I) Na Žadatelem určeném a vyznačeném Zájmovém území se vyskytuje SEK společnosti CETIN a.s.;
- (II) Společnost CETIN a.s. **za podmínky splnění bodu (III)** tohoto Vyjádření **souhlasí**, aby Stavebník a/nebo Žadatel, je-li Stavebníkem v Zájmovém území vyznačeném v Žádosti, provedl Stavbu a/nebo činnosti povolené příslušným správním rozhodnutím vydaným dle Stavebního zákona;
- (III) Stavebník a/nebo Žadatel, je-li Stavebníkem je povinen řídit se Všeobecnými podmínkami ochrany SEK, které jsou nedílnou součástí Vyjádření;
- (IV) Pro případ, že bude nezbytné přeložení SEK, zajistí vždy takové přeložení SEK její vlastník, společnost CETIN a.s. Stavebník, který vyvolal překládku SEK je dle ustanovení § 104 odst. 17 Zákona o elektronických komunikacích povinen uhradit společnosti CETIN a.s. veškeré náklady na nezbytné úpravy dotčeného úseku SEK, a to na úrovni stávajícího technického řešení;
- (V) Pro účely přeložení SEK dle bodu (IV) tohoto Vyjádření je Stavebník povinen uzavřít se společností CETIN a.s. Smlouvu o realizaci překládky SEK.

Číslo jednací: 765075/20

Číslo žádosti: 0120 905 583

Vyjádření je platné pouze pro Zájmové území určené a vyznačené Žadatelem, jakož i pro Důvod Vyjádření stanovený a určený Žadatelem v Žádosti.

Vyjádření pozbývá platnosti i) v Den konce platnosti Vyjádření, ii) změnou rozsahu Zájmového území či změnou Důvodu Vyjádření uvedeného v Žádosti a/nebo iii) jakýmkoliv porušením kterékoliv povinnosti stanovené Všeobecnými podmínkami ochrany SEK, to vše v závislosti na tom, která ze skutečností rozhodná pro pozbytí platnosti Vyjádření nastane nejdříve.

Společnost CETIN a.s. vydáním tohoto Vyjádření poskytla Žadateli pro Žadatelem určené a vyznačené Zájmové území veškeré informace o SEK dostupné společnosti CETIN a.s. ke dni podání Žádosti.

Ze strany společnosti CETIN a.s. může v některých případech docházet ke zpracování Vašich osobních údajů. Ke zpracování Vašich osobních údajů dochází vždy v souladu s platnými právními předpisy. Konkrétní zásady a podmínky zpracování osobních údajů společností CETIN a.s. jsou dostupné na <https://www.cetin.cz/zasady-ochrany-osobnich-udaju>.

V případě dotazů k Vyjádření kontaktujte prosím asistenční linku 238 461 111.

Přílohami Vyjádření jsou:

- *Všeobecné podmínky ochrany SEK*
- *Informace k vytýčení SEK ve vlastnictví společnosti CETIN a.s.*
- *Situační výkres (obsahuje Zájmové území určené a vyznačené Žadatelem a výřezy účelové mapy SEK)*

Vyjádření vydala společnost **CETIN a.s.** dne: 16. 10. 2020.



CETIN a.s.
Českomoravská 2510/19, Libeň
190 00 Praha 9
DIČ: CZ04084063

102

VŠEOBECNÉ PODMÍNKY OCHRANY SÍTĚ ELEKTRONICKÝCH KOMUNIKACÍ společnosti CETIN a.s.**1. PLATNOST VŠEOBECNÝCH PODMÍNEK**

- i) Tyto Všeobecné podmínky ochrany sítě elektronických komunikací (dále jen „VPOSEK“) tvoří součást Vyjádření (jak je tento pojem definován níže v článku 2 VPOSEK).
- ii) V případě rozporu mezi Vyjádřením a těmito VPOSEK mají přednost ustanovení Vyjádření, pokud není těmito VPOSEK stanoveno jinak.

2. DEFINICE

Níže uvedené termíny, jsou-li použity v těchto VPOSEK a uvozeny velkým písmenem, mají následující význam, není-li těmito VPOSEK a/nebo Příslušnými požadavky stanoveno výslovně jinak:

„**CETIN**“ znamená CETIN a.s. se sídlem Českomoravská 2510/19, Libeň, 190 00 Praha 9, IČO: 04084063, zapsaná v obchodním rejstříku vedeném Městským soudem v Praze pod spz. B 20623;

„**Den**“ je kalendářní den;

„**Kabelovod**“ podzemní zařízení sestávající se z tělesa Kabelovodu a kabelových komor, sloužící k zatahování kabelů a ochranných trubek;

„**Občanský zákoník**“ znamená zákon č. 89/2012 Sb., občanský zákoník, v účinném znění;

„**POS**“ je zaměstnanec společnosti CETIN, pověřený ochranou sítě, Jiří Krvač, tel.: 606 877 457, e-mail: jiri.krvac@cetin.cz;

„**Pracovní den**“ znamená Den, kromě soboty, neděle, a státních svátků a ostatních svátků ve smyslu zákona č. 245/2000 Sb., o státních svátcích, o významných dnech a o dnech pracovního klidu, v účinném znění;

„**Příslušné požadavky**“ znamená jakýkoli a každý příslušný právní předpis, vč. technických norem, nebo normativní právní akt veřejné správy či samosprávy, nebo jakékoli rozhodnutí, povolení, souhlas nebo licenci, včetně podmínek, které s ním souvisí;

„**Překládka**“ je stavba spočívající ve změně trasy vedení SEK ve vlastnictví CETIN nebo přemístění zařízení SEK ve vlastnictví CETIN; Stavebník, který Překládku vyvolal, je dle ustanovení § 104 odst. 17 Zákona o elektronických komunikacích povinen uhradit společnosti CETIN veškeré náklady na nezbytné úpravy dotčeného úseku SEK, a to na úrovni stávajícího technického řešení;

„**SEK**“ je síť elektronických komunikací ve vlastnictví CETIN;

„**Stavba**“ je stavba a/nebo činnost ve vztahu, k níž bylo vydáno Vyjádření, a je prováděna Stavebníkem a/nebo Žadatelem v souladu s Příslušnými požadavky, povolená příslušným správním rozhodnutím vydaným dle Stavebního zákona;

„**Stavebník**“ je osoba takto označená ve Vyjádření;

„**Stavební zákon**“ je zákon č. 183/2006 Sb., o územním plánování a stavebním řádu;

„**Vyjádření**“ je vyjádření o existenci sítě elektronických komunikací vydané společností CETIN dne 16. 10. 2020 pod č.j. 765075/20;

„**Zájmové území**“ je území označené Žadatelem a/nebo Stavebníkem v Žádosti;

„**Situační výkres**“ je výkres, který je přílohou Vyjádření a obsahuje Zájmové území určené a vyznačené Žadatelem v Žádosti a výřezy účelové mapy SEK;

„**Zákon o elektronických komunikacích**“ je zákon č. 127/2005 Sb., o elektronických komunikacích a o změně některých souvisejících zákonů, v účinném znění;

„**Žadatel**“ je osoba takto označená ve Vyjádření.

„**Žádost**“ je žádost, kterou Žadatel a/nebo Stavebník požádal CETIN o vydání Vyjádření.

3. PLATNOST A ÚČINNOST VPOSEK

Tyto VPOSEK jsou platné a účinné dnem odeslání Vyjádření na i) adresu elektronické pošty Stavebníka a/nebo Žadatele uvedenou v Žádosti nebo ii) adresu pro doručení prostřednictvím poštovní přepravy uvedenou Stavebníkem a/nebo Žadatelem v Žádosti.

4. OBECNÁ PRÁVA A POVINNOSTI STAVEBNÍKA A/NEBO ŽADATELE

- (i) Stavebník, Žadatel je výslovně srozuměn s tím, že SEK je veřejně prospěšným zařízením, byla zřízena ve veřejném zájmu a je chráněna Příslušnými požadavky.
- (ii) SEK je chráněna ochranným pásmem, jehož rozsah je stanoven (a) ustanovením § 102 Zákona o elektronických komunikacích a/nebo (b) právními předpisy účinnými před Zákonom o elektronických komunikacích, není-li Příslušnými požadavky stanoveno jinak.
- (iii) Stavebník, Žadatel nebo jím pověřená třetí osoba, je povinen při provádění Stavby nebo jiných prací, při odstraňování havárií a projektování staveb, řídit se Příslušnými požadavky, správnou praxí v oboru stavebnictví a technologickými postupy a je povinen učinit veškerá nezbytná opatření vyžadovaná Příslušnými požadavky k ochraně SEK před poškozením. Povinnosti dle tohoto odstavce má Stavebník rovněž ve vztahu k SEK, které se nachází mimo Zájmové území.
- (iv) Při zjištění jakéhokoli rozporu mezi údaji v Situačním výkresu, který je přílohou Vyjádření a skutečným stavem, je Stavebník a/nebo Žadatel povinen bez zbytečného odkladu, nejpozději Den následující po zjištění takové skutečnosti, zjištěný rozpor oznámit POS.
- (v) Stavebník, Žadatel nebo jím pověřená třetí osoba, je povinen každé poškození či krádež SEK bezodkladně, nejpozději Den následující po zjištění takové skutečnosti, oznámit takovou skutečnost dohledovému centru společnosti CETIN na telefonní číslo +420 238 464 190.
- (vi) Bude-li Stavebník, Žadatel nebo jím pověřená třetí osoba na společnosti CETIN požadovat, aby se jako účastník správního řízení, pro jehož účely bylo toto Vyjádření vydáno, vzdala práva na odvolání proti rozhodnutí vydanému ve správním řízení, je oprávněn kontaktovat POS.

5. POVINNOSTI STAVEBNÍKA PŘI PŘÍPRAVĚ STAVBY

- (i) Při projektování Stavby je Stavebník povinen zajistit, aby projektová dokumentace Stavby (i) zohledňovala veškeré požadavky na ochranu SEK vyplývající z Příslušných požadavků, zejména ze Zákona o elektronických komunikacích a Stavebního zákona, (ii) respektovala správnou praxi v oboru stavebnictví a technologické postupy a (iii) umožňovala, aby i po provedení a umístění Stavby dle takové projektové dokumentace byla společnost CETIN, jako vlastník SEK schopna bez jakýchkoli omezení a překážek provozovat SEK, provádět údržbu a opravy SEK.
- (ii) Nebude-li možné projektovou dokumentaci zajistit některý, byť i jeden z požadavků dle předchozího odstavce (i) a/nebo umístění Stavby by mohlo způsobit, že nebude naplněn některý, byť i jeden z požadavků dle předchozího odstavce (i), vyvolá Stavebník Překládku.
- (iii) Při projektování Stavby, která se nachází nebo je u ní zamýšleno, že se bude nacházet v ochranném pásmu radiových tras společnosti CETIN a překračuje výšku 15 m nad zemským povrchem, a to včetně dočasných objektů zařízení staveníště (jeřáby, konstrukce, atd.) je Stavebník povinen písemně kontaktovat POS za účelem získání konkrétního stanoviska a podmínek k ochraně radiových tras společnosti CETIN a pro určení, zda Stavba vyvolá Překládku. Ochranné pásmo radiových tras v šíři 50m je zakresleno do situačního výkresu, který je součástí tohoto Vyjádření.

VŠEOBECNÉ PODMÍNKY OCHRANY SÍTĚ ELEKTRONICKÝCH KOMUNIKACÍ společnosti CETIN a.s.

Číslo jednací: 765075/20

Číslo žádosti: 0120 905 583

- (iv) Pokud se v Zájmovém území nachází podzemní silové vedení (NN) ve vlastnictví společnosti CETIN, je Stavebník povinen ve vztahu k projektové dokumentaci zajistit totéž, co je uvedeno pod písm (i) tohoto článku 5, přičemž platí, že Stavebník vyvolá Překládku v případech uvedených pod písm (ii) tohoto článku 5.
- (v) Stavebník je povinen při projektování Stavby, která je stavbou (a) zařízení silových elektrických sítí (VN, VVN a ZVVN) a/nebo (b) trakčních vedení, provést výpočet či posouzení rušivých vlivů na SEK, zpracovat ochranná opatření, to vše dle a v souladu s Příslušnými požadavky. Stavebník je povinen nejpozději třicet (30) Dnů před podáním žádosti o vydání příslušného správního rozhodnutí k umístění Stavby dle Stavebního zákona předat POS výpočet či posouzení rušivých vlivů na SEK a zpracovaná ochranná opatření.
- (vi) Je-li Stavba v souběhu s Kabelovodem, nebo Kabelovod kříží, je Stavebník povinen nejpozději ke Dni, ke kterému započne se zpracováním projektové dokumentace ke Stavbě, oznámit POS a projednat s POS (a) veškeré případy, kdy trajektorie podvrtná a protlaků budou vedeny ve vzdálenosti menší, než je 1,5 m od Kabelovodu a (b) jakékoliv výkopové práce, které budou nebo by mohly být vedeny v úrovni či pod úrovní Kabelovodu nebo kabelové komory.
- (vii) Je-li Stavba umístěna nebo má být umístěna v blízkosti Kabelovodu, ve vzdálenosti menší, než jsou 2 m nebo kříží-li Stavba Kabelovod ve vzdálenosti menší, než je 0,5 m nad nebo kdekoliv pod Kabelovodem, je Stavebník povinen předložit POS k posouzení zakreslení Stavby v příčných řezech, přičemž do příčného řezu je Stavebník rovněž povinen zakreslit profil kabelové komory.

6. POVINNOSTI STAVEBNÍKA PŘI PROVÁDĚNÍ STAVBY

- (i) Stavebník je před započítím jakýchkoliv zemních prací ve vztahu ke Stavbě povinen vytýčit trasu SEK na terénu dle Příslušných požadavků a dle Stavebního zákona. S vytýčenou trasou SEK je Stavebník povinen seznámit všechny osoby, které budou anebo by mohly zemní práce ve vztahu ke Stavbě provádět. V případě porušení této povinnosti bude Stavebník odpovědný společnosti CETIN za náklady a škody, které porušením této povinnosti společnosti CETIN vzniknou a je povinen je společnosti CETIN uhradit.
- (ii) Pět (5) Pracovních dní před započítím jakýchkoliv prací ve vztahu ke Stavbě je Stavebník povinen oznámit společnosti CETIN, že zahájí práce či činnosti ve vztahu ke Stavbě. Písemné oznámení dle předchozí věty zašle Stavebník na adresu elektronické pošty POS a bude obsahovat minimálně číslo jednací Vyjádření a kontaktní údaje Stavebníka.
- (iii) Stavebník je povinen zabezpečit a zajistit SEK proti mechanickému poškození, a to zpravidla dočasným umístěním silničních betonových panelů nad kabelovou trasou SEK. Do doby, než je zajištěna a zabezpečena ochrana SEK proti mechanickému poškození, není Stavebník oprávněn přejíždět vozidly nebo stavební mechanizací kabelovou trasu SEK. Při přepravě vysokých nákladů nebo při projíždění stroji, vozidly či mechanizací pod nadzemním vedením SEK je Stavebník povinen prověřit, zda výška nadzemního vedení SEK je dostatečná a umožňuje spolehlivý a bezpečný způsob přepravy nákladu či průjezdu strojů, vozidel či mechanizace.
- (iv) Při provádění zemních prací v blízkosti SEK je Stavebník povinen postupovat tak, aby nedošlo ke změně hloubky uložení nebo prostorového uspořádání SEK. V místech, kde SEK vystupuje ze země do budovy, rozváděče, na sloup apod. je Stavebník povinen vykonávat zemní práce se zvýšenou mírou opatrnosti, výkopové práce v blízkosti sloupů nadzemního vedení SEK je Stavebník povinen provádět v takové vzdálenosti od sloupu nadzemního vedení SEK,

kteřá je dostatečná k tomu, aby nedošlo nebo nemohlo dojít k narušení stability sloupu nadzemního vedení SEK. Stavebník je povinen zajistit, aby jakoukoliv jeho činností nedošlo bez souhlasu a vědomí společnosti CETIN (a) ke změně nivelety terénu, a/nebo (b) k výsadbě trvalých porostů, a/nebo (c) ke změně rozsahu a změně konstrukce zpevněných ploch. Pokud došlo k odkrytí SEK, je Stavebník povinen SEK po celou dobu odkrytí náležitě zabezpečit proti prověšení, poškození a odcizení.

- (v) Zjistí-li Stavebník kdykoliv během provádění prací ve vztahu ke Stavbě jakýkoliv rozpor mezi údaji v projektové dokumentaci a skutečností, je povinen bezodkladně přerušit práce a oznámit zjištěný rozpor na adresu elektronické pošty POS. Stavebník není oprávněn pokračovat v pracích ve vztahu ke Stavbě do doby, než získá písemný souhlas POS s pokračováním prací.
- (vi) Stavebník není bez předchozího písemného souhlasu společnosti CETIN oprávněn manipulovat s kryty kabelových komor, jakkoliv zakrývat vstupy do kabelových komor, a to ani dočasně, vstupovat do kabelových komor, jakkoliv manipulovat s případně odkrytými prvky SEK či s jakýmkoliv jiným zařízením se SEK souvisejícím. Rovněž bez předchozího písemného souhlasu společnosti CETIN není Stavebník oprávněn umístit nad trasou Kabelovodu jakoukoliv jinou síť technické infrastruktury v podélném směru.
- (vii) Byla-li v souladu s Vyjádřením a těmito VPOSEK odkryta SEK je Stavebník povinen tři (3) Pracovní dny před zakrytím SEK písemně oznámit POS zakrytí SEK a vyzvat ho ke kontrole před zakrytím. Oznámení Stavebníka dle předchozí věty musí obsahovat minimálně předpokládaný Den zakrytí, číslo jednací Vyjádření a kontaktní údaje Stavebníka. Stavebník není oprávněn provést zakrytí do doby, než získá písemný souhlas POS se zakrytím.

7. ROZHODNÉ PRÁVO

Vyjádření a VPOSEK se řídí českým právem, zejména Občanským zákoníkem, Zákonem o elektronických komunikacích a Stavebním zákonem. Veškeré spory z Vyjádření či VPOSEK vyplývající budou s konečnou platností řešeny u příslušného soudu České republiky.

8. PÍSEMNÝ STYK

Písemným stykem či pojmem „písemně“ se pro účely Vyjádření a VPOSEK rozumí předání zpráv jedním z těchto způsobů:

- v listinné podobě;
- e-mailovou zprávou s uznávaným elektronickým podpisem dle zák. č. 297/2016 Sb., o službách vytvářejících důvěru pro elektronické transakce, v účinném znění; a/nebo e-mailovou zprávou zaslou na adresu POS;

9. ZÁVĚREČNÁ USTANOVENÍ

- (i) Stavebník, Žadatel nebo jím pověřená třetí osoba je počínaje Dnem převzetí Vyjádření povinen užít informace a data uvedená ve Vyjádření pouze a výhradně k účelu, pro který mu byla tato poskytnuta. Stavebník, Žadatel nebo jím pověřená třetí osoba není oprávněn informace a data rozmnožovat, rozšiřovat, pronajímat, půjčovat či jinak umožnit jejich užívání třetí osobou bez předchozího písemného souhlasu společnosti CETIN.
- (ii) Pro případ porušení kterékoliv z povinností Stavebníka, Žadatele nebo jím pověřené třetí osoby, založené Vyjádřením /nebo těmito VPOSEK je Stavebník, Žadatel či jím pověřená třetí osoba odpovědný za veškeré náklady a škody, které společnosti CETIN vzniknou porušením povinností Stavebníka, Žadatele nebo jím pověřené třetí osoby.

Číslo jednací: 765075/20

Číslo žádosti: 0120 905 583

Informace k vytyčení *SEK*

V případě požadavku na vytyčení *SEK* společnosti *CETIN* se, prosím, obraťte na společnosti uvedené níže:

CETIN a.s. - středisko Morava sever

se sídlem: Českomoravská 2510/19, Libeň, 190 00 Praha 9
IČ: 04084063 DIČ: CZ04084063
kontakt: tel: 238462175 obslužná doba po-pa 7 - 15 hod

Vegacom, a.s. - výhradní dodavatel společnosti CETIN a.s.

se sídlem: Pohraniční 52/23, 703 00 Ostrava
IČ: 25788680 DIČ: CZ25788680
kontakt: Ing. Lubomír Vařecha, mobil: 725820762, e-mail: varecha@vegacom.cz
Hurniková Hana, mobil: 725820758, e-mail: hurnikova@vegacom.cz

ALPROTEL GROUP, s.r.o.

se sídlem: Dobrá 543 Frýdek-Místek PSČ 739 51
IČ: 25863037 DIČ: CZ25863037
kontakt: Libor Kašperlík, mobil: 602783894, e-mail: kasperlik@alprotel.cz

GIS-STAVINVEX, a.s.

se sídlem: Bučinská 1733, 735 41 Petřvald
IČ: 25163558 DIČ: CZ25163558
kontakt: Ing. Miroslav Žilík, mobil: 731 204 729, tel/fax: 596 541 102, ostrava@gis-stavinvex.cz

Josef Matoušek

se sídlem: Dvorní 766/27, Ostrava-Poruba, PSČ: 708 00
IČ: 75591961 DIČ: 6404090748
kontakt: Josef Matoušek, mobil: 602 516 579, e-mail: matousek1964@seznam.cz

KATES, spol. s r.o.

se sídlem: Důlní 889, 735 35 Horní Suchá
IČ: 47680954 DIČ:
kontakt: Stanislav Knebl, tel.: 596426011, mobil: 736626762, e-mail: knebl.kates@seznam.cz

Milan Kočvara

se sídlem: Osvoboditelů 1200, 742 21 Kopřivnice
IČ: 63341620 DIČ:
kontakt: Milan Kočvara, mobil: 602439837, e-mail: vytyceni@seznam.cz

OPTOMONT, a.s.

se sídlem: Na Najmanské 915, 710 00 Ostrava
IČ: 25355759 DIČ: CZ25355759
kontakt: Bogdan Kaleta, tel.: 558340911, mobil: 721521807, e-mail: bogdan.kaleta@optomont.cz

Rostislav Ralidiák

se sídlem: Karviná, Čsl.armády 2930/25, PSČ 73301
IČ: 70244090 DIČ: CZ70244090
kontakt: Rostislav Ralidiák, mobil: 602 749 579, e-mail: trasovani@atlas.cz

Číslo jednací: 765075/20

Číslo žádosti: 0120 905 583

Sitel, spol. s r.o., oblast Ostrava

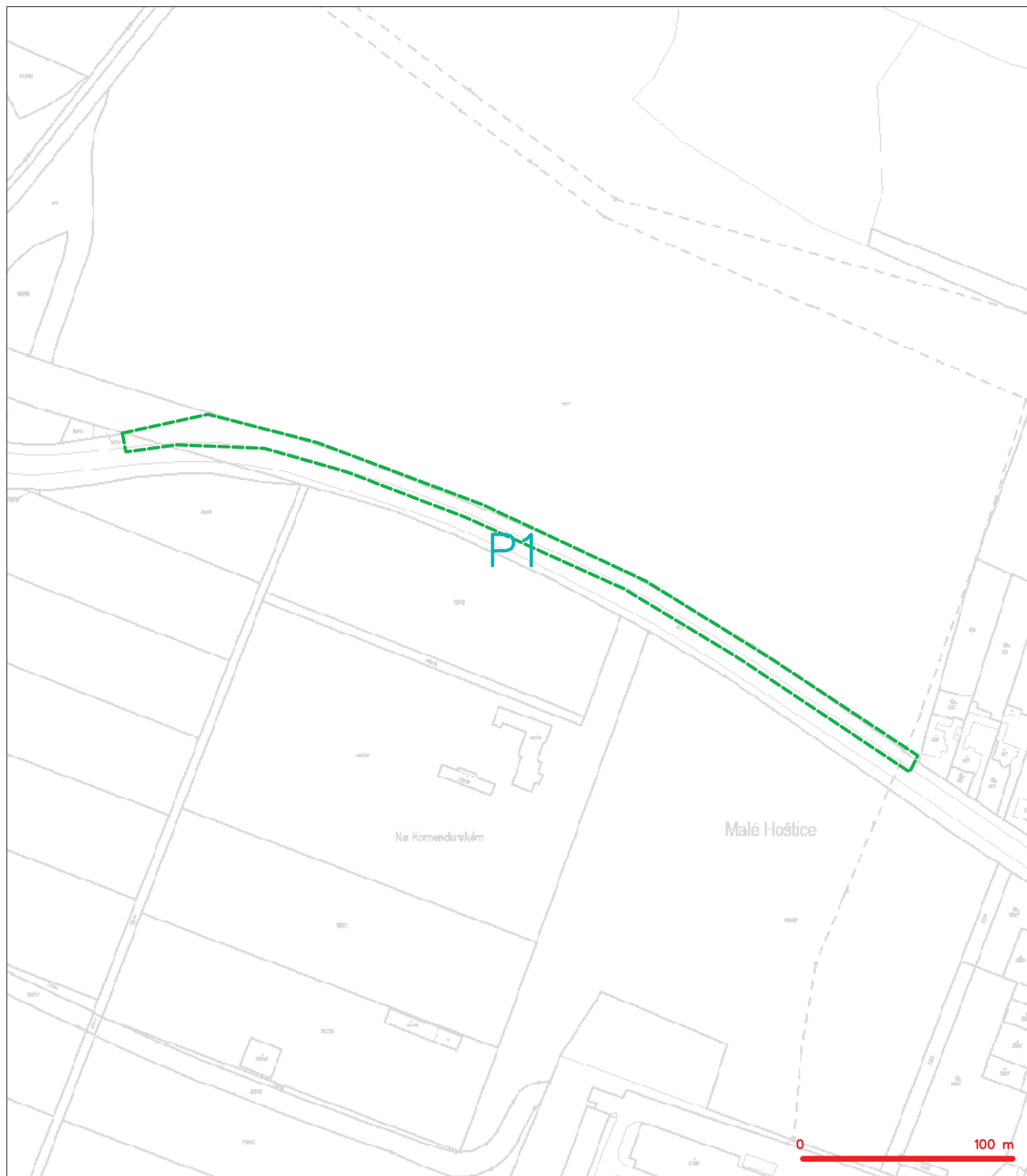
se sídlem: U studia 2253/28, 700 30 Ostrava-Zábřeh

IČ: 44797320

DIČ: CZ 44797320

kontakt: Ing. Jaroslav Solnický, mobil: 724 390 320, e-mail: jsolnický@sitel.cz

SITUAČNÍ VÝKRES - ZÁJMOVÉ ÚZEMÍ

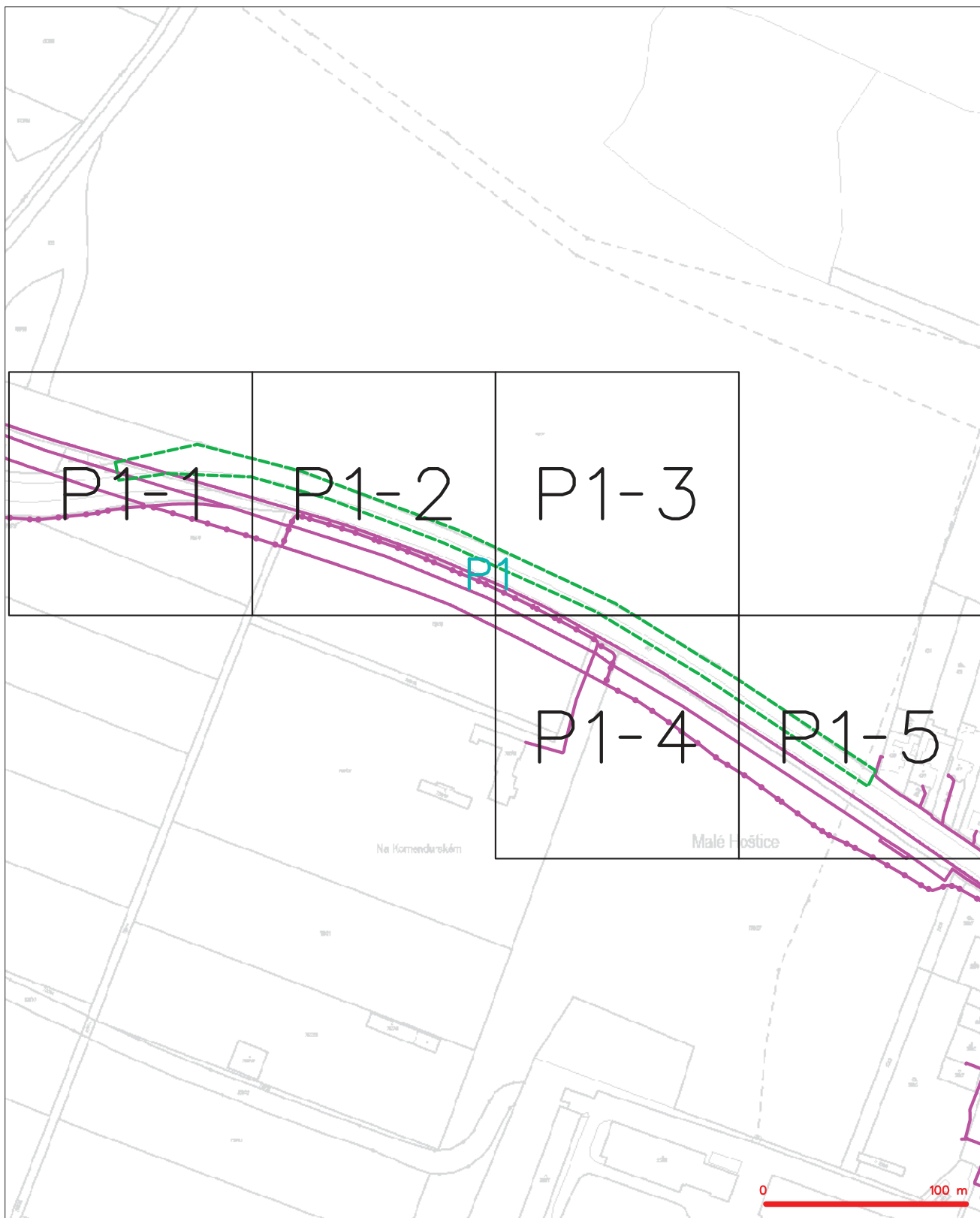


LEGENDA

----- hranice zájmového území k vyjádření

Kaš
 CETIN a.s.
 Českomoravská 2510/19, Libeň
 190 00 Praha 9
 DIČ: C704084063
 102


SITUAČNÍ VÝKRES - POLYGON 1



LEGENDA

- | | | | |
|--|--|--|--|
| | hranice zájmového území k vyjádření | | nezaměřený průběh optického kabelu, NEPE trubky nebo souběh optického a metalického kabelu |
| | NN přípojka, území s NN přípojkou CETIN | | radové síť, ochranné pásmo radové sítě |
| | zaměřený průběh metalického kabelu | | podzemní síť |
| | zaměřený průběh optického kabelu, NEPE trubky nebo souběh optického a metalického kabelu | | neprůvazované síť |
| | nezaměřený průběh metalického kabelu | | podzemní síť cizí |
| | podzemní síť cizí | | síť s NN |

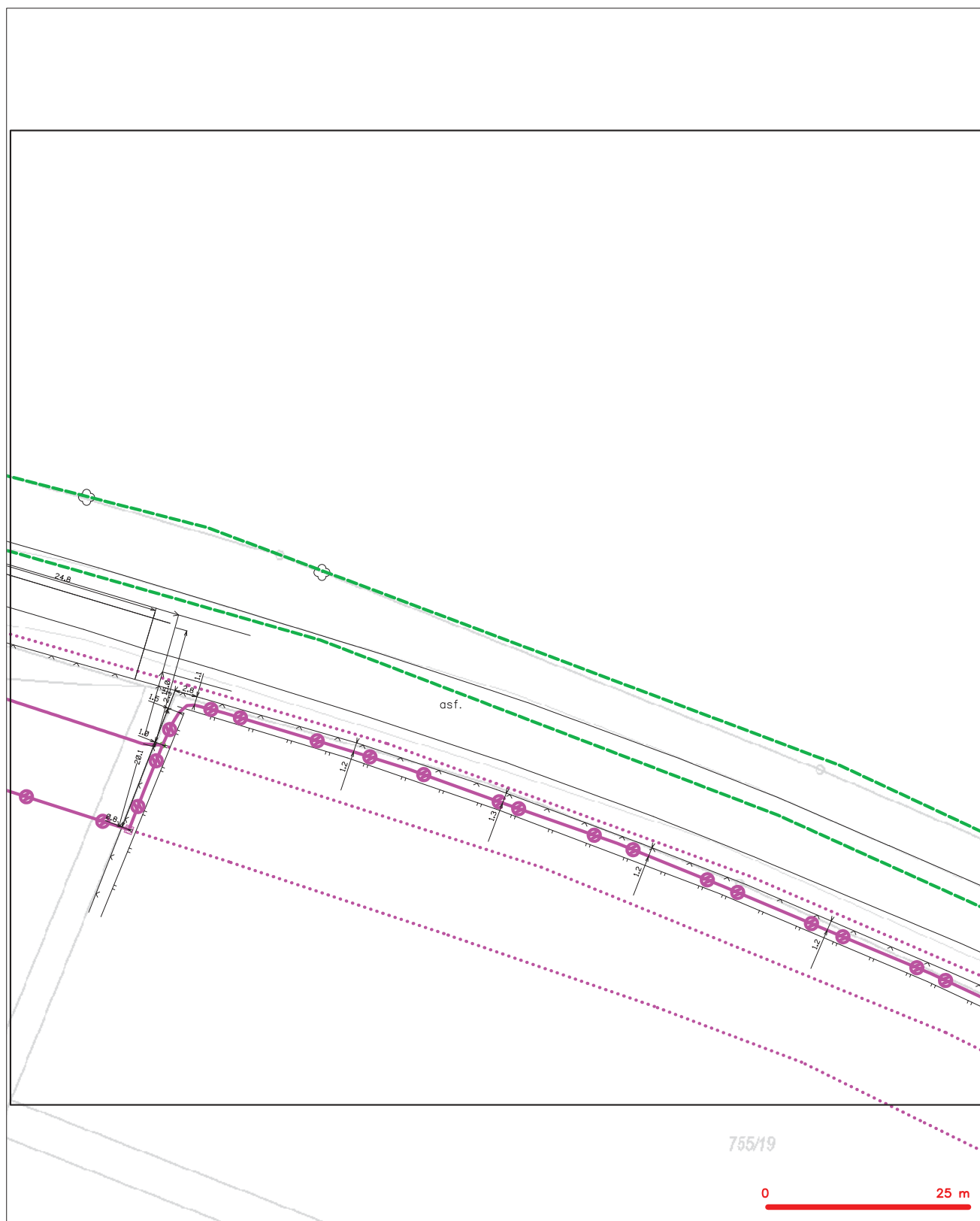
SITUAČNÍ VÝKRES - POLYGON 1, list kladu P1-1



LEGENDA

- | | | | |
|---|--|---|---|
|  | hranice zpojnového území s vyjádřením |  | nezaměřený průřez optického kabelu, HDPE trubky |
|  | NN přípojka, území s NN přípojkou ČETIN |  | nezaměřený průřez optického kabelu |
|  | zaměřený průřez metalického kabelu |  | radiové síť, ochranné pásmo radiové síť |
|  | zaměřený průřez optického kabelu, HDPE trubky nebo součet optického a metalického kabelu |  | podzemní síť |
|  | nezaměřený průřez metalického kabelu |  | neprorazované síť |
|  | podzemní síť cizí |  | podzemní síť cizí |
|  | |  | síť s NN |

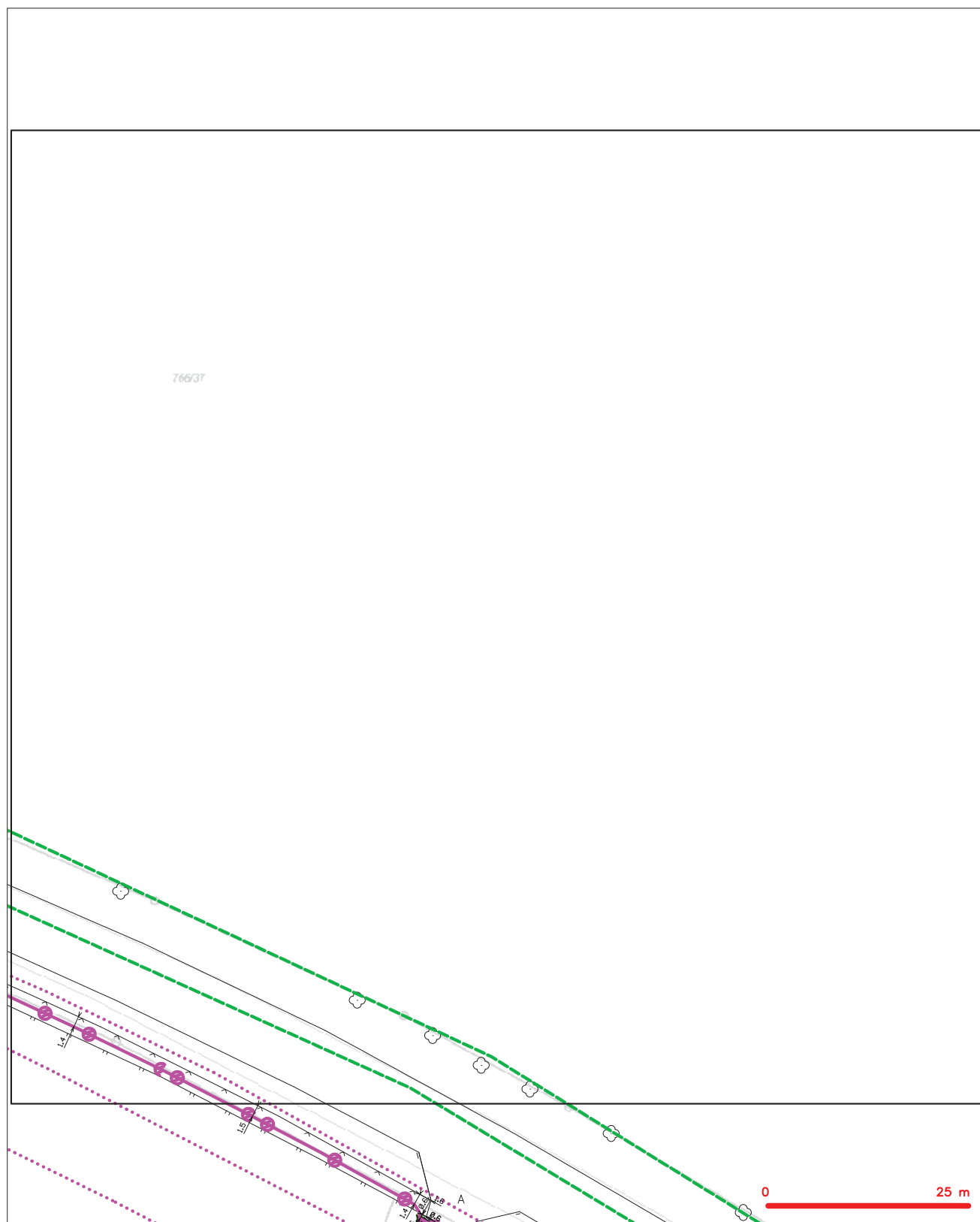
SITUAČNÍ VÝKRES - POLYGON 1, list kladu P1-2



LEGENDA

- | | | | |
|---|--|---|---|
|  | hranice zpojnového území s vyjádřením |  | nezaměřený průřez optického kabelu, HDPE trubky |
|  | NN přípojka, území s NN přípojkou ČETIN |  | nezaměřený průřez optického kabelu |
|  | zaměřený průřez metalického kabelu |  | radiové síť, ochranné pásmo radiové síť |
| | zaměřený průřez optického kabelu, HDPE trubky nebo součet optického a metalického kabelu | | podzemní síť |
|  | nezaměřený průřez metalického kabelu |  | neprorazované síť |
|  | podzemní síť cizí |  | košeť, kabelovod |
|  | |  | podzemní síť cizí |
| | | | síť s NN |

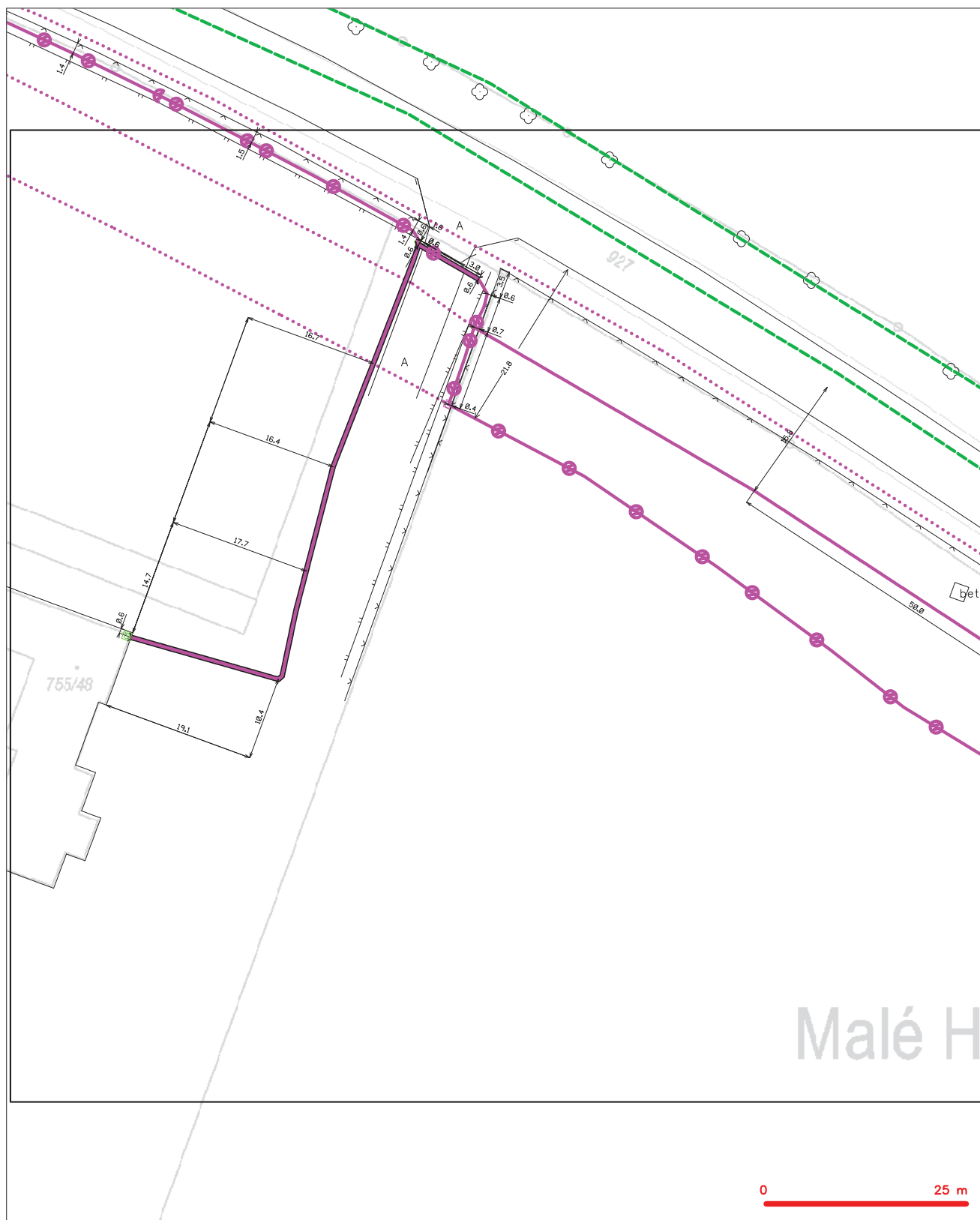
SITUAČNÍ VÝKRES - POLYGON 1, list kladu P1-3



LEGENDA

- | | | | |
|-----------------------------------|---|------------------------------------|---|
| — (green dashed line) | hranice zájmového území k vyjádření | — (purple dashed line with circle) | nezaměřený přírůstek optického kabelu, NEPE trubky nebo souděh optického a metalického kabelu |
| — (blue dashed line) | NN přípojka, území s NN přípojkou CETIN | RR (square symbol) | radové síť, ochranné pásmo radové sítě |
| — (purple solid line with circle) | zaměřený přírůstek metalického kabelu | — (purple solid line) | podzemní síť |
| — (purple solid line with circle) | zaměřený přírůstek optického kabelu, NEPE trubky nebo souděh optického a metalického kabelu | — (purple solid line with circle) | napravované síť |
| — (purple solid line) | nezaměřený přírůstek metalického kabelu | — (purple solid line with circle) | podzemní síť cizí |
| — (purple solid line) | podzemní síť cizí | — (purple solid line with circle) | sítě s NN |
| | | [] (dashed box) | kollektor, kabelovod |

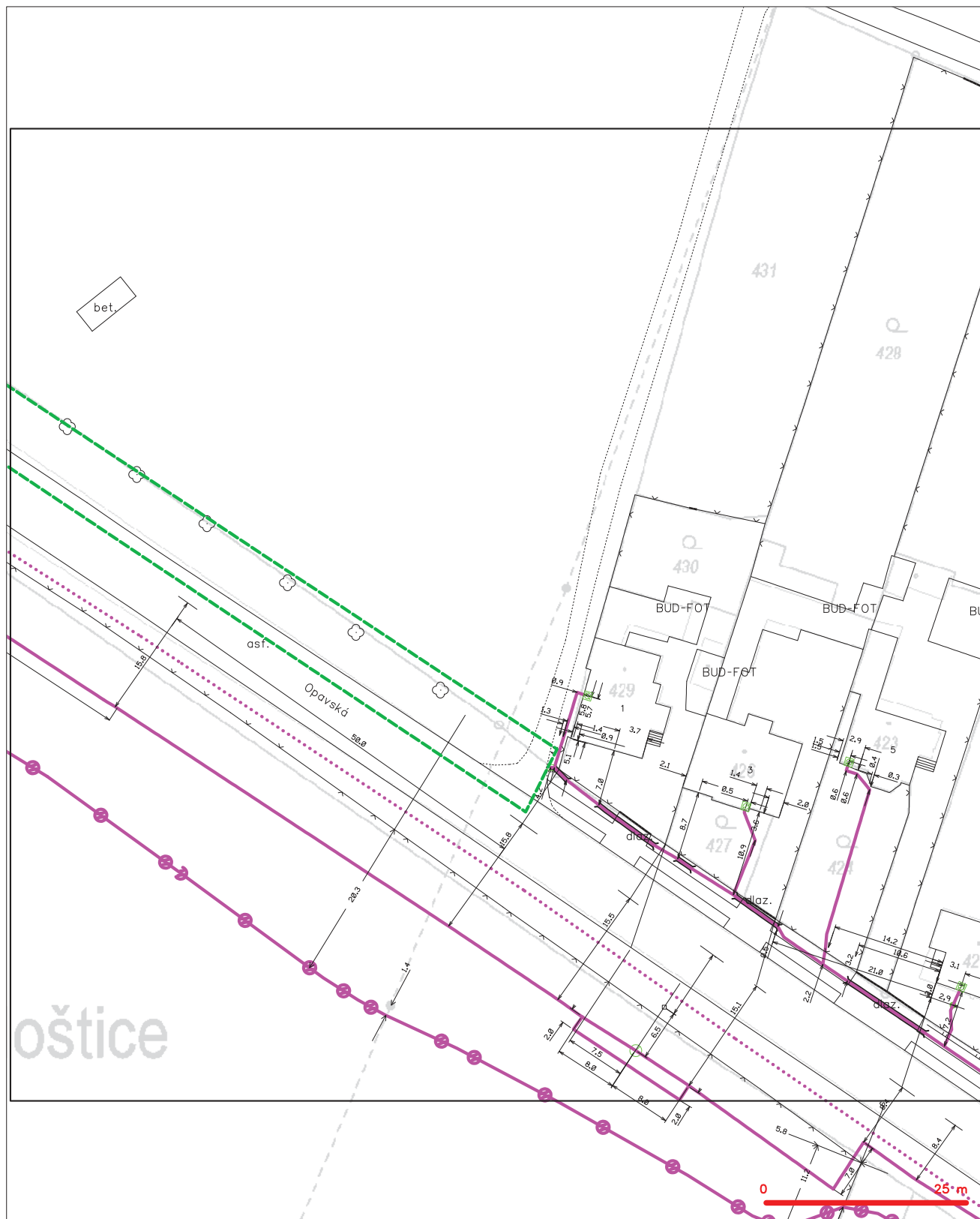
SITUAČNÍ VÝKRES - POLYGON 1, list kladu P1-4



LEGENDA

- | | | | |
|--|--|--|--|
| | hranice zájmového území k vyjádření | | nezaměřený přírůstek optického kabelu, HDPE trubky |
| | NIW přípojnka, území s NIW přípojnou CETIN | | nebo součástí optického a metalického kabelu |
| | zaměřený přírůstek metalického kabelu | | radiové síti, ochranné pásmo radiové síti |
| | zaměřený přírůstek optického kabelu, HDPE trubky | | radiové síti |
| | nebo součástí optického a metalického kabelu | | neprerované síti |
| | nezaměřený přírůstek metalického kabelu | | podzemní síti |
| | podzemní síti | | podzemní síti |
| | podzemní síti | | síť s NIW |

SITUAČNÍ VÝKRES - POLYGON 1, list kladu P1-5



LEGENDA

- | | | | |
|---|--|---|--|
|  | hranice zájmového území k vyjádření |  | nezaměřený přírůstek optického kabelu, HDPE trubky |
|  | hranice zájmového území k vyjádření |  | nebo součástí optického a metalického kabelu |
| | HN přípojnka, území s HN přípojnou CETIN | | radiové síti, ochranné pásmo radiové síti |
| | zaměřený přírůstek metalického kabelu | | nozdrenní síť |
|  | zaměřený přírůstek optického kabelu, HDPE trubky |  | neprovozovaná síť |
|  | nebo součástí optického a metalického kabelu |  | koaxiální kabel, kabelovod |
|  | nezaměřený přírůstek metalického kabelu |  | podzemní síť cizí |
| | nozdrenní síť cizí | | síť s NN |



naše značka
5002227073
vyřizuje
Olga Plecháčová
datum
13.10.2020

Ing. Zbyněk Novák
Čajkovského 1595/49
74601 Opava

Věc:

Společená stezka pro chodce a cyklisty Opava - MČ Malé Hoštice

K.ú. - p.č.: Malé Hoštice

Stavebník: Statutární město Opava , Horní náměstí 382/69 , 74601 Opava

Účel stanoviska: Povolení stavby - stavební režim (ÚR+SP)

GasNet, s.r.o., jako provozovatel distribuční soustavy (PDS) a technické infrastruktury, zastoupený GridServices, s.r.o., vydává toto stanovisko:

V ZÁJMOVÉM ÚZEMÍ STAVBY SE NACHÁZÍ TATO PLYNÁRENSKÁ ZAŘÍZENÍ A PLYNOVODNÍ PŘÍPOJKY:

- NTL plynovod OC 100 s přípojkou

- Při práci v ochranném pásmu stávajících vedení je nutno dodržovat veškerá pravidla stanovená pro práce v ochranném pásmu plynárenských zařízení. Dále je nutno dodržet minimální vzdálenosti při souběhu a křížení dle ČSN 73 6005.

- Před zahájením stavební činnosti v ochranném pásmu plynárenských zařízení bude provedeno vytýčení trasy a přesné určení uložení plynárenského zařízení.

- Při realizaci stavby je nutno dodržovat veškerá pravidla stanovená pro práce v ochranném pásmu plynárenského zařízení, které činí 1 m na každou stranu měřeno kolmo od osy plynovodu. V tomto pásmu nesmí být umísťovány žádné nadzemní stavby, prováděna skládka materiálu a výšková úprava terénu. Případné dočasné zařízení staveniště umístit min. 1 m od plynovodu a přípojky.

V rozsahu této stavby souhlasíme s povolením stavby dle zákona 183/2006 Sb. ve znění pozdějších předpisů. Tento souhlas platí pro územní řízení, řízení o územním souhlasu, veřejnoprávní smlouvy pro umístění stavby, zjednodušené územní řízení, ohlášení, stavební řízení, společné územní a stavební řízení, veřejnoprávní smlouvu o provedení stavby nebo oznámení stavebního záměru s certifikátem autorizovaného inspektora.

V zájmovém území se mohou nacházet plynárenská zařízení jiných vlastníků či správců, případně i dlouhodobě nefunkční/neprovozovaná plynárenská zařízení bez dostupných informací o jejich poloze a vlastnictví.

Plynárenské zařízení a plynovodní přípojky jsou dle ust. § 2925 zákona č. 89/2012 Sb., občanského zákoníku, provozovány jako zařízení zvláště nebezpečné a z tohoto důvodu jsou chráněny ochranným pásmem dle zákona č.458/2000 Sb. ve znění pozdějších předpisů.

Nedodržení podmínek uvedených v tomto stanovisku zakládá odpovědnost stavebníka za vzniklé škody.

Rozsah ochranného pásma je stanoven v zákoně 458/2000 Sb. ve znění pozdějších předpisů.

Při realizaci uvedené stavby budou dodrženy podmínky pro provádění stavební činnosti:

GasNet Služby, s.r.o.

Plynárenská 499/1 · Zábřovice · 602 00 Brno · T 800 11 33 55 · www.gasnet.cz

IČ: 27935311 · DIČ: CZ27935311

Zápis do obchodního rejstříku: Krajský soud v Brně, sp. zn. C 57165, dne 26. 7. 2007

Certificate of incorporation: Regional Court in Brno, ref. number C 57165, on 26th July 2007

Zákaznická linka GasNet 555 90 10 10, info@gasnet.cz, www.gasnet.cz

- 1) Za stavební činnosti se pro účely tohoto stanoviska považují všechny činnosti prováděné v ochranném pásmu plynárenského zařízení a plynovodních přípojek (tzn. i bezvýkopové technologie a terénní úpravy) a činnosti mimo ochranné pásmo, pokud by takové činnosti mohly ohrozit bezpečnost a spolehlivost plynárenského zařízení a plynovodních přípojek (např. trhací práce, sesuvy půdy, vibrace, apod.).
- 2) Stavební činnosti je možné realizovat pouze při dodržení podmínek stanovených v tomto stanovisku. Nebudou-li tyto podmínky dodrženy, budou stavební činnosti, považovány dle § 68 zákona č. 458/2000 Sb. ve znění pozdějších předpisů za činnost bez našeho předchozího souhlasu. Při každé změně projektu nebo stavby (zejména trasy navrhovaných inženýrských sítí) je nutné požádat o nové stanovisko k této změně.
- 3) Před zahájením stavební činnosti bude provedeno vytyčení trasy a přesné určení uložení plynárenského zařízení a plynovodních přípojek. Vytyčení trasy provede příslušná provozní oblast. Informace naleznete na <https://www.gasnet.cz/cs/ds-vytyceni-pz/>. Při žádosti uvede žadatel naši značku (číslo jednací) uvedenou v úvodu tohoto stanoviska. O provedeném vytyčení trasy bude sepsán protokol. Přesné určení uložení plynárenského zařízení a plynovodních přípojek je povinen provést stavebník na svůj náklad. Bez vytyčení trasy a přesného určení uložení plynárenského zařízení a plynovodních přípojek stavebníkem nesmí být vlastní stavební činnosti zahájeny. Vytyčení plynárenského zařízení a plynovodních přípojek považujeme za zahájení stavební činnosti.
- 4) Bude dodržena mj. ČSN 73 6005, TPG 702 04, zákon č. 458/2000 Sb. ve znění pozdějších předpisů, případně další předpisy související s uvedenou stavbou.
- 5) Pracovníci provádějící stavební činnosti budou prokazatelně seznámeni s polohou plynárenského zařízení a plynovodních přípojek, rozsahem ochranného pásma a těmito podmínkami.
- 6) Při provádění stavební činnosti, vč. přesného určení uložení plynárenského zařízení je stavebník povinen učinit taková opatření, aby nedošlo k poškození plynárenského zařízení a plynovodních přípojek nebo ovlivnění jejich bezpečnosti a spolehlivosti provozu. Nebude použito nevhodného nářadí, zemina bude těžena pouze ručně bez použití pneumatických, elektrických, bateriových a motorových nářadí.
- 7) Odkryté plynárenské zařízení a plynovodní přípojky budou v průběhu nebo při přerušení stavební činnosti řádně zabezpečeny proti jejich poškození.
- 8) V případě použití bezvýkopových technologií (např. protlaku) bude před zahájením stavební činnosti provedeno úplné obnažení plynárenského zařízení a plynovodních přípojek v místě křížení na náklady stavebníka. V případě, že nebude tato podmínka dodržena, nesmí být použita bezvýkopová technologie.
- 9) Stavebník je povinen neprodleně oznámit každé i sebemenší poškození plynárenského zařízení nebo plynovodních přípojek (vč. izolace, signalizačního vodiče, výstražné fólie atd.) na telefon 1239.
- 10) Před provedením zásepů výkopu bude provedena kontrola dodržení podmínek stanovených pro stavební činnosti, kontrola plynárenského zařízení a plynovodních přípojek. Kontrolu provede příslušná provozní oblast. Informace naleznete na <https://www.gasnet.cz/cs/ds-vytyceni-pz/>. Při žádosti uvede žadatel naši značku (číslo jednací) uvedenou v úvodu tohoto stanoviska. Povinnost kontroly se vztahuje i na plynárenské zařízení, které nebylo odhaleno. O provedené kontrole bude sepsán protokol. Bez provedené kontroly nesmí být plynárenské zařízení a plynovodní přípojky zasypány. V případě, že nebudou dodrženy výše uvedené podmínky, je stavebník povinen na základě výzvy provozovatele plynárenského zařízení a plynovodních přípojek, nebo jeho zástupce doložit průkaznou dokumentaci o nepoškození plynárenského zařízení a plynovodních přípojek během výstavby nebo provést na své náklady kontrolní sondy v místě styku stavby s plynárenským zařízením a plynovodními přípojkami.
- 11) Plynárenské zařízení a plynovodní přípojky budou před zásepem výkopu řádně podsypány a obsypány těženým pískem, bude provedeno zhutnění a bude osazena výstražná fólie žluté barvy, vše v souladu s ČSN EN 12007-1-4, TPG 702 01, TPG 702 04.
- 12) Neprodleně po skončení stavební činnosti budou řádně osazeny všechny poklapy a nadzemní prvky plynárenského zařízení a plynovodních přípojek.
- 13) Poklapy uzávěrů a ostatních armatur na plynárenském zařízení a plynovodních přípojkách, vč. hlavních uzávěrů plynu (HUP) na odběrném plynovém zařízení udržovat stále přístupné a funkční po celou dobu trvání stavební činnosti.
- 14) Případné zřizování staveníště, skladování materiálů, stavebních strojů apod. bude realizováno mimo ochranné pásmo plynárenského zařízení a plynovodních přípojek (není-li ve stanovisku uvedeno jinak).
- 15) Bude zachována hloubka uložení plynárenského zařízení a plynovodních přípojek (není-li ve stanovisku uvedeno jinak).
- 16) Při použití nákladních vozidel, stavebních strojů a mechanismů zabezpečit případný přejezd přes plynárenské zařízení a plynovodní přípojky uložení panelů v místě přejezdu plynárenského zařízení.
Platí pouze pro území vyznačené v příloze tohoto stanoviska a to 24 měsíců ode dne jeho vydání.

V případě dotčení pozemku v majetku společnosti GasNet, s.r.o. je třeba dále projednat smluvní vztah k tomuto pozemku. Kontakt na projednání naleznete na adrese www.gasnet.cz/cs/kontaktni-system/, činnost "Smluvní vztahy - pozemky a budovy plynárenských zařízení".

Za správnost a úplnost dokumentace předložené s žádostí včetně jejího souladu s platnými předpisy plně zodpovídá její zpracovatel. Stanovisko nenahrazuje případná další stanoviska k jiným částem stavby.

V případě další korespondence nebo jednání (např. změna stavby) uvádějte naši značku - 5002227073 a datum tohoto stanoviska. Kontakty jsou k dispozici na <https://www.gasnet.cz/cs/kontaktni-system/>.

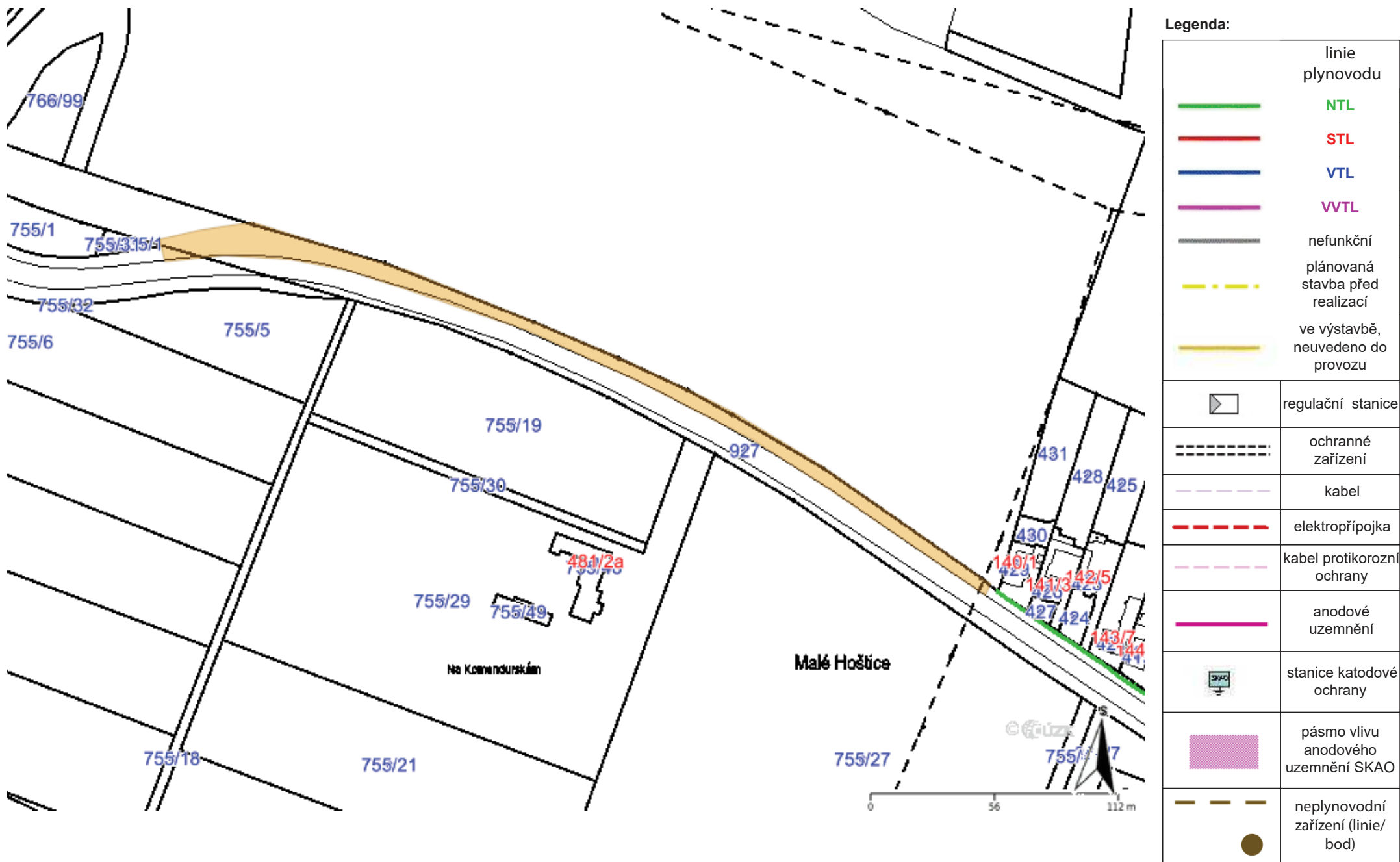
A handwritten signature in blue ink, appearing to be 'Olga'.

GasNet, s.r.o.
zastoupená společností GridServices, s.r.o., IČ 279 35 311
Olga Plecháčová
Technik externích požadavků-Morava
Oddělení zpracování ext.požadavků-Morava
+420495563665
olga.plechacova@gasnet.cz

Přílohy: Orientační zakres plynárenského zařízení, Detailní zakres plynárenského zařízení, Ověřená příloha žadatele

Příloha: Orientační zakres plynárenského zařízení. Tato příloha je nedílnou součástí stanoviska č. 5002227073 ze dne 13.10.2020.

Provozovatel DS: GasNet, s.r.o.; Stavebník: Statutární město Opava, Horní náměstí 382/69, 74601 Opava. K.ú.: Malé Hoštice.





Legenda:	
	linie plynovodu
	NTL
	STL
	VTL
	WTL
	nefunkční
	plánovaná stavba před realizací
	ve výstavbě, neuvedeno do provozu
	regulační stanice
	ochranné zařízení
	kabel
	elektropřípojka
	kabel protikoroziční ochrany
	anodové uzemnění
	stanice katodové ochrany
	pásma vlivu anodového uzemnění SKAO
	neplynovodní zařízení (linie/ bod)



**Severomoravské vodovody
a kanalizace Ostrava a.s.**
se sídlem 28. října 1235/169,
Mariánské Hory, 709 00 Ostrava

Novák Zbyněk, Ing.
Čajkovského 1595 / 49
74601 Opava

Značka: 9773/V035886/2020/FA

Ostrava, dne: 4.1.2021

Věc: Společná stezka pro chodce a cyklisty Opava - MČ Malé Hoštice
Stanovisko pro územní a stavební řízení
Investor: Statutární město Opava

Sdělení pro výše uvedenou stavbu jsme vydali dne 15.6.2020 pod zn.: 9773/V014672/2020/FA

Popis stavby:

Předložená dokumentace řeší stavbu „Společná stezka pro chodce a cyklisty Opava - MČ Malé Hoštice“ na pozemku parc. č. 927, 935/2 v k.ú. Malé Hoštice

Jedná se o novostavbu společné stezky pro chodce a cyklisty, která bude mít začátek před Kateřinským dopravním uzlem u Opavy – napojením na veřejnou účelovou komunikaci, Z tohoto místa bude trasa cyklostezky vedena severovýchodním směrem do městské části Opavy – Malé Hoštice, kde bude ukončena napojením na stávající účelovou komunikaci.

SO 101 – Cyklostezka

Cyklostezka pro společný provoz pěších a cyklistů je navržena v celkové délce 410 m s krytem z asfaltového betonu o šířce 2,50 m na podkladní vrstvě ze štěrkodrti (o celkové konstrukční vrstvě 350 mm). Asfaltový kryt cyklostezky bude lemován podél vnějšího okraje nepevněnou krajnicí v šířce 0,50 m ze štěrkodrti nebo živичného recyklátu. Za touto krajnicí budou osazeny odvodňovací žlaby z příkopových tvárnic pro zachyt dešťových vod z přilehlých polí.

SO 301 – Silniční dešťová kanalizace

Část stávajícího silničního příkopu ve směru do MČ Malé Hoštice bude zatrubněna silniční dešťovou kanalizací DN 300 PP z perforovaného potrubí X-Stream 120°, které bude plnit současně i drenážní funkci. Silniční dešťová kanalizace v celkové délce 204 m bude vyústěna do stávající dešťové kanalizace na začátku MČ Malé Hoštice. Šachty silniční dešťové kanalizace budou provedeny z plastových dílců DN 425 a na povrchu osazeny litinovými dešťovými mřížemi B 125. Přípojky dešťových vpustí DN 425 ve žlabu na opačné straně cyklostezky budou do potrubí silniční dešťové kanalizace napojeny pod úhlem 45° pomocí přípojek DN 160 PVC a spojek in-situ.

Trasa kanalizačního potrubí DN 300 PP kříží podzemní vedení vodovodu DN 300 O v majetku SmVaK Ostrava a.s. (řešeno dohodou o činnosti v ochranném pásmu vodního díla č. 15281) a vodovodní přípojku DN 80 L.

Navržené kanalizační revizní šachty, resp. uliční vpusti budou osazeny mimo ochranné pásmo vodovodu DN 300 O a vodovodní přípojky DN 80 L.

V místě křížení silniční dešťové kanalizace s vodovodním potrubím DN 300 O bude pod dnem potrubí kanalizace provedena tepelná izolace tl. 20 mm z POLYSTYRENU EPS 50 Z v délce 8,0 m (4,0 m na každou stranu od místa křížení) z důvodu zabraňující promrznutí vodovodního řadu.

Stanovisko k umístění:

Realizací výše uvedené stavby dojde ke střetu s vodohospodářským zařízením v majetku SmVaK Ostrava a.s., a to konkrétně s vodovodním řadem DN 300 O – viz mapová příloha (dále jen „v provozování SmVaK Ostrava a.s.“). Požadujeme respektovat toto zařízení – viz Podmínky týkající se realizace stavby.

Zákres dotčených zařízení v provozování SmVaK Ostrava a.s. je pouze orientační, proto je povinností investora – stavebníka před zahájením prací požádat o vytyčení zařízení v provozování SmVaK Ostrava a.s.

Vytyčení provede na základě objednávky (vodovod – středisko vodovodních sítí Opava – tel. 553 699 131). V případě nesplnění této povinnosti je investor – stavebník povinen nahradit vlastníkově a provozovateli případnou škodu způsobenou na vodohospodářském zařízení v důsledku neprovedeného vytyčení.

Dále upozorňujeme, že v předmětné lokalitě se nachází stávající vodovodní, kanalizační přípojky, které nejsou v majetku, ani v provozování SmVaK Ostrava a.s. - tyto přípojky nutno respektovat. Zákres těchto přípojek je pouze orientační, za účelem získání informace o přesné poloze těchto přípojek (příp. o jejich hloubce uložení) nutno kontaktovat jejich vlastníka.

S uvedenou stavbou (dle předložených podkladů) **souhlasíme** za níže uvedených podmínek.

Podmínky týkající se realizace stavby:

Při provádění prací, jimiž mohou být dotčena zařízení v provozování SmVaK Ostrava a.s., je stavebník povinen učinit veškerá opatření tak, aby nedošlo k poškození tohoto zařízení a splnit následující podmínky:

- Před zahájením zemních prací je stavebník – investor povinen zabezpečit vytyčení zařízení v provozování SmVaK Ostrava a.s., s vytyčením prokazatelně seznámit pracovníky, kteří budou práce provádět (kontakty viz výše).
- Požadujeme respektovat dohodu o činnosti v ochranném pásmu vodního díla č. 15281 uzavřenou mezi SmVaK Ostrava a.s. a investorem stavby.
- Upozorňujeme, že v budoucnu je plánovaná rekonstrukce vodovodu DN 300 O v majetku SmVaK Ostrava a.s., požadujeme součinnost.
- Zemní práce do vzdálenosti 1 m od okraje zařízení v provozování SmVaK Ostrava a.s. budou prováděny ručním výkopem se zvýšenou opatrností tak, aby nedošlo k poškození našich vedení a zařízení. V případě obnažení potrubí bude toto zabezpečeno před poškozením a bude přizván zástupce SmVaK Ostrava a.s. (kontakt viz výše) za účelem provedení kontroly obnaženého zařízení. Na místě bude se zástupcem SmVaK Ostrava a.s. dohodnut další postup. V případě zjištění porušení této podmínky, bude stavebník povinen na vyzvání SmVaK Ostrava a.s. opětovně provést obnažení dotčeného zařízení pro provedení dodatečné kontroly.
- U přípojek k liniovým stavbám v místě souběhu se zařízením v provozování SmVaK Ostrava a.s. požadujeme dodržet odstupovou vzdálenost dle zákona č. 274/2001 Sb. v platném znění, viz níže.
- Křížení se zařízením v provozování SmVaK Ostrava a.s. požadujeme provádět kolmo, max. pod úhlem 45 stupňů. Křížení nebude prováděno v místě napojení vodovodních přípojek na vodovodní řad ve vzdálenosti menší než 0,6 m od stávajících ovládacích armatur na vodovodním potrubí (šoupáků, hydrantů, domovních uzavíracích ventilů). U křížení v místě vodárenských šachet nutno respektovat vzdálenost 1,5 m.
- V místě křížení se zařízením v provozování SmVaK Ostrava a.s. požadujeme přípojky IS uložit do chráničky (ochranné trubky) v šířce ochranného pásma zařízení v provozování SmVaK Ostrava a.s. (viz níže).
- Stavby pevných konstrukcí (včetně umístění šachty kanalizační, vpusti apod.), požadujeme umístit mimo ochranné pásmo vodovodního potrubí. Ochranná pásma jsou stanovena § 23 zákona č. 274/2001 Sb. v platném znění o vodovodech a kanalizacích pro veřejnou potřebu a jsou vymezena vodorovnou vzdáleností od vnějšího líce stěny potrubí na každou stranu
 - u vodovodních a kanalizačních řadů do průměru 500 mm včetně - 1,5 m.
- V rámci realizace stavby nutno respektovat ochranné pásmo stávajícího zařízení v provozování SmVaK Ostrava a.s.
- Na základě vytyčení, v místech kolize zařízením v provozování SmVaK Ostrava a.s., je investor – stavebník povinen respektovat ochranné pásmo vodovodního potrubí a umístit stavbu mimo toto ochranné pásmo, viz výše.
- Při úpravě povrchu terénu v ochranném pásmu bude zachováno alespoň minimální krytí vodovodního potrubí v souladu s ČSN 73 6005 - se snižováním nebo zvyšováním vrstvy zeminy nesouhlasíme. Veškeré poklopy armatur (šoupátkové, hydrantové) požadujeme upravit do nivelety konečných úprav terénu.
- Zemní práce do vzdálenosti 1 m od okraje zařízení v provozování SmVaK Ostrava a.s. budou prováděny ručním výkopem se zvýšenou opatrností tak, aby nedošlo k poškození našich vedení a

zařízení. V případě obnažení potrubí bude toto zabezpečeno před poškozením a bude přizván zástupce SmVaK Ostrava a.s. (kontakt viz výše) za účelem provedení kontroly obnaženého zařízení. Na místě bude se zástupcem SmVaK Ostrava a.s. dohodnut další postup. V případě zjištění porušení této podmínky, bude stavebník povinen na vyzvání SmVaK Ostrava a.s. opětovně provést obnažení dotčeného zařízení pro provedení dodatečné kontroly.

- Stávající zařízení SmVaK Ostrava a.s. požadujeme během prací zajistit proti poškození.
- Po dobu stavby budou přístupny ovládací armatury vodovodní sítě (šoupáky, hydranty a ventily na vodovodních přípojkách). Po dobu výstavby musí být také umožněn bezplatný přístup a příjezd odpovídající techniky ke zmiňovanému zařízení.
- V rozsahu ochranného pásma našich vedení nebudou zřizovány skládky materiálu, zeminy apod.
- **Upozorňujeme investora, resp. budoucího vlastníka stavby, že v souladu s příslušnými ustanoveními zákona č. 274/2001 Sb. ve znění pozdějších předpisů, je povinen umožnit vstup zaměstnancům provozovatele stávajícího zařízení, včetně příjezdu potřebné mechanizace na pozemky, na nichž nebo pod nimiž se nachází vodovody včetně jejich příslušenství, a to za účelem zajištění jejich řádného provozování, údržby a provádění oprav.**
- **Před záhozem bude přizván oprávněný zástupce příslušného střediska (viz výše) ke kontrole místa křížení a místa zásahu do ochranného pásma zařízení v provozování SmVaK Ostrava a.s. Tato kontrola bude zaznamenána ve stavebním deníku. Bez této kontroly nesouhlasíme se zahájením záhozu. Bez písemného dokladu o provedené kontrole zástupcem SmVaK Ostrava a.s. nesouhlasíme s udělením kolaudačního souhlasu.**
- Případné poškození zařízení SmVaK Ostrava a.s. bude neprodleně oznámeno na poruchovou linku SmVaK Ostrava a.s. s nepřetržitou službou (tel. 800292300).

Dotčení OHP zdroje:

Výše uvedená stavba je situována do ochranného pásma vodního zdroje (dále jen OHP) II. stupně místního zdroje Velké Hoštice. OHP uvedeného zdroje jsou stanovena na základě rozhodnutí č.j. voda 1785/235/83-Hol. ze dne 1.9.1983.

Na základě uvedeného rozhodnutí může souhlas k výše uvedené stavbě ve II. stupni pásma hygienické ochrany udělit pouze příslušný vodoprávní úřad.

Pokud při dalších jednáních se SmVaK Ostrava a.s. bude investor zastupován třetí osobou, požadujeme, aby nedílnou součástí žádosti o stanovisko byla plná moc, příp. pověření k zastupování.

Platnost tohoto stanoviska je 1 rok.

**Severomoravské vodovody
a kanalizace Ostrava a.s.**
28. října 1235/169, Mariánské Hory,
709 00 Ostrava 39




Ing. Lumír Pavelek
vedoucí technického odboru

Přílohy:

- Orientační zakres zařízení v provozování SmVaK Ostrava a.s.



- Čárkované provedení níže uvedených stylů čar znamená přibližnou přesnost určení polohy sítě.
- · - Čerchované provedení níže uvedených stylů čar znamená uložení v šachtě, v mostovce atp.
- Vodovod
- Vodovod provozovaný
- Kanalizace jednotná
- Kanalizace splašková
- Kanalizace dešťová
- Kanalizace tlaková
- Odlehčovací stoky
- Kanalizace jednotná provozovaná
- Kanalizace splašková provozovaná
- Kanalizace dešťová provozovaná
- Kanalizace, vodovod není v majetku ani provozování SmVaK
- Elektro kabel

Orientační zakres sítě SmVaK Ostrava a.s.	Kat. území: Malé Hoštice	 <small>Severomoravské vodovody a kanalizace Ostrava a.s.</small> 
Tisk dne: 12/16/2020	Číslo vyjádření: 035886 / 2020	
Měřítko: 1:1500		

Novák Zbyněk, Ing.
Čajkovského 1595 /49
74601 Opava

Váš dopis značky / ze dne	Naše značka	Vyřizuje	Místo odeslání / dne
0000079799 / 20.06.2020	UPTS/OS/249199/2020	Simona Hulíková	Praha / 22.06.2020

Věc: Vyjádření k existenci podzemních sítí spol. České Radiokomunikace, a.s.

Účel: Existence sítí

Akce: Společná stezka pro chodce a cyklisty Opava - MČ Malé Hoštice

K Vaší žádosti o vyjádření k existenci sítí Vám sdělujeme, že ve Vámi vyznačeném/řešeném území nedojde ke styku s žádným podzemním vedením/zařízením v naší správě.

S pozdravem

Za správnost:


České Radiokomunikace a.s.
Skokanská 2117/1
169 00 Praha 6
(53)

Simona Hulíková
Specialista ochrany sítě

Příloha: Daňový doklad

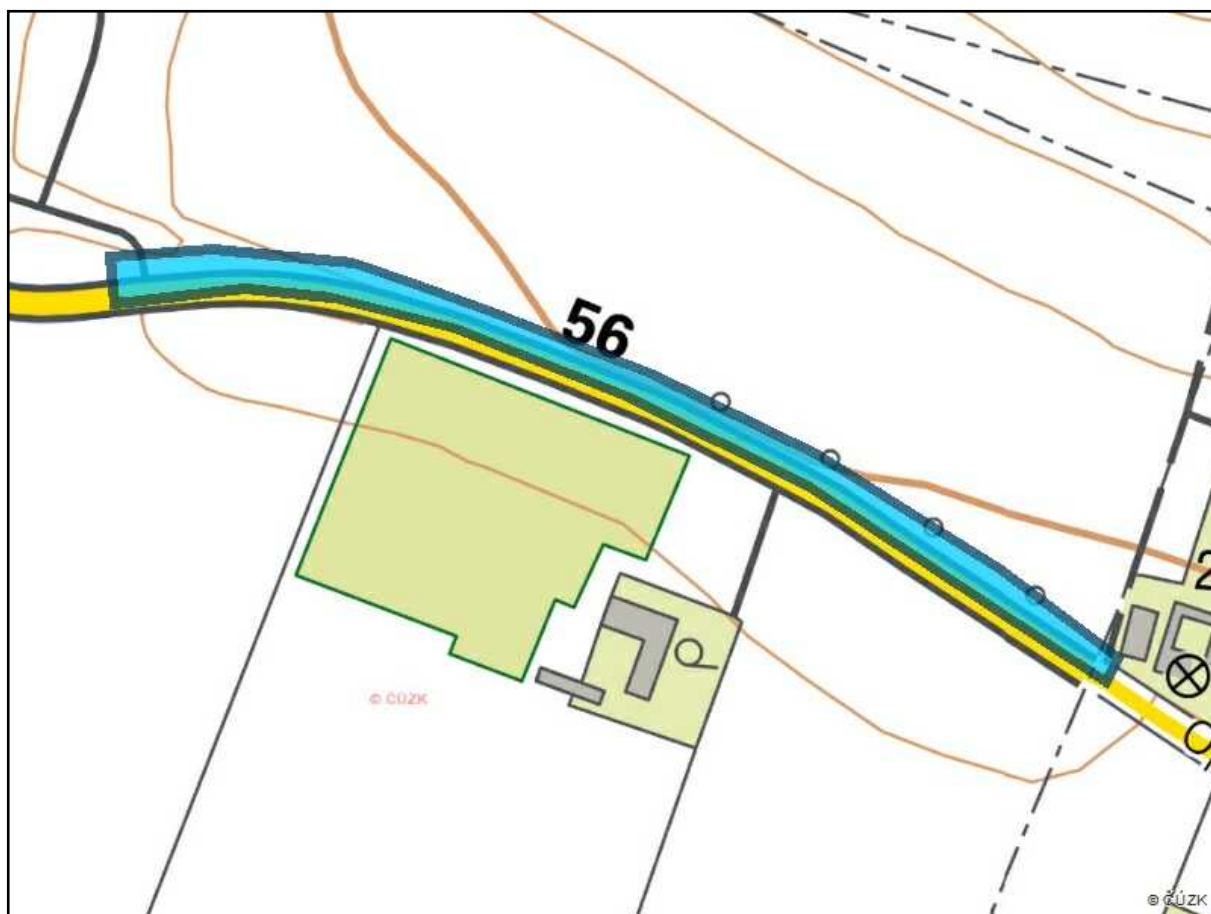
Platnost tohoto vyjádření je jeden rok od data vystavení, tj. do 22.06.2021

PIN: 6468

Úhradu částky za vyjádření proveďte na účet Českých Radiokomunikací, a.s. Číslo účtu Českých Radiokomunikací, a.s. vč. variabilního symbolu naleznete na přiloženém Zjednodušeném daňovém dokladu.

Žádost č. j. UPTS/OS/249199/2020

Zájmové území



Poznámka: Upozorňujeme Vás, že toto stanovisko **NELZE** uplatnit pro umístění a provoz větrných elektráren.



Vyřizuje: Dundáček Petr

E-mail: petr.dundacek@t-mobile.cz

Novák Zbyněk, Ing.
Ing. Zbyněk Novák
Čajkovského 1595/49
74601 Opava

Naše značka: **E26616/20**

V Praze dne: **19.6.2020**

Vyjádření a stanovení podmínek pro udělení souhlasu s umístěním stavby v ochranném pásmu sítě technické infrastruktury (TI) společnosti T-Mobile Czech Republic a.s.

Vydané podle § 101 ZÁKONA Č. 127/2005 Sb., o elektronických komunikacích a o změně některých souvisejících zákonů (zákon o elektronických komunikacích – dále jen ZEK), ve znění pozdějších předpisů a §161 zákona č. 183/2006 Sb., o územním plánování a stavebním řádu (stavební zákon) či dle dalších příslušných právních předpisů

Věc: Společná stezka pro chodce a cyklisty Opava - MČ Malé Hoštice

Stupeň: Jiný důvod

Na základě předložených projektových podkladů dáváme **souhlasné stanovisko k vydání Územního souhlasu / rozhodnutí (Stavebního povolení) a následně souhlas s realizací stavby.**

Dle předložených dokladů nedojde ke kolizi s technickou infrastrukturou společnosti **T-Mobile Czech Republic a.s.**

Toto stanovisko má platnost 1 rok.

Vydané stanovisko nelze prodloužit. Po uplynutí platnosti zadejte žádost o nové stanovisko.

T-Mobile
T-Mobile Czech Republic a.s.
Tomášova 2144/1
148 00 Praha 4
IČ 649 49 681, DIČ CZ64949681

.....
Ochrana sítí
Technologický úsek

V případě doplňujících dotazů vždy uvádějte v „Předmětu“ e-mailu číslo jednací.



Příloha č. 1

Rekapitulace žádosti o vyjádření k existenci sítě elektronických komunikací

Číslo žádosti: **E26616/20**
Název stavby /akce: **Společná stezka pro chodce a cyklisty Opava - MČ Malé Hoštice**
Datum podání žádosti: **19.6.2020**
Důvod žádosti: **Jiný důvod**
Popis jiného důvodu žádosti: **Existence sítí**
Poznámka:

Žadatel

Firma / organizace: **Novák Zbyněk, Ing.**
IČ: **71831622**
DIČ:
Kontaktní osoba: **Ing. Zbyněk Novák**
Adresa: **Čajkovského 1595/49**
Město / obec: **Opava**
PSČ: **74601**
Stát:
E-mail: **znovak@email.cz**
Telefonní číslo: **+420724338616**

Stavebník

Firma / organizace:
Kontaktní osoba:
Adresa:
Město / obec:
PSČ:
Stát:
E-mail:
Telefonní číslo:

Stavba

Výška nad terénem (metry): **0 m**
Projektant:
Druh stavby: **Ostatní**
Hodnota projektu:
Měsíc zahájení stavby:
Měsíc ukončení stavby:

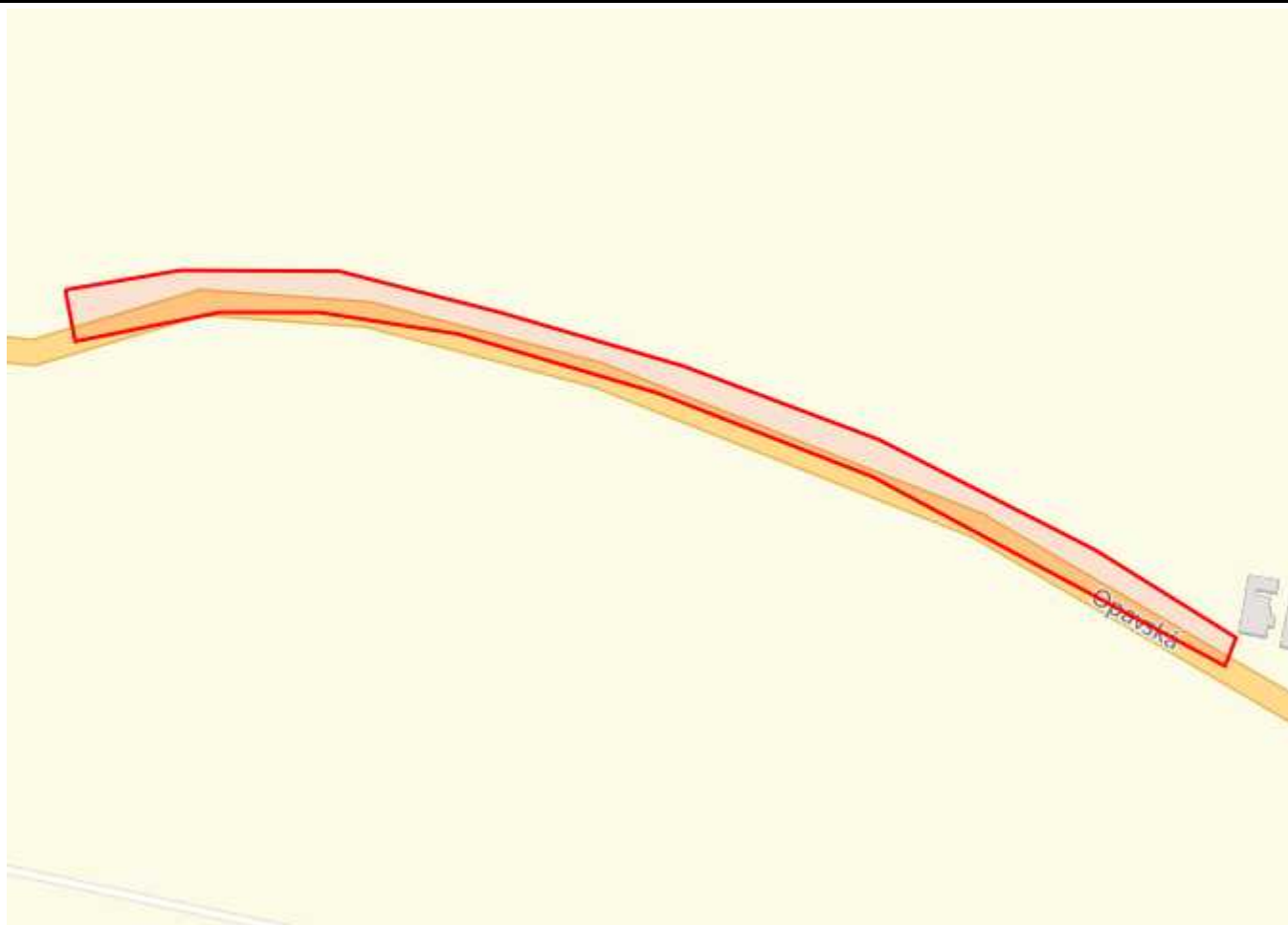
Odeslání stanoviska

E-mail: **znovak@email.cz**

Příloha č. 2











Situační plán

Zájmová oblast (zájmové oblasti) zadaná žadatelem



Map data © OpenStreetMap contributors, CC BY-SA

Legenda:

	Optické trasy TMCZ 1		Optické trasy TMCZ 2 a sítě PASNET		Elektro trasy NN		Základnové stanice
	Optická technologie TMCZ 1		Optická technologie TMCZ 2 a sítě PASNET		Elektro technologie NN		Základnové stanice s elektropřípojkou
	Mikrovlnné (MW) spoje						Body sítě

Druhy sítí:

	Geodeticky zaměřené		Přibližný průběh		Plánovaný průběh		Nadzemní vedení
--	---------------------	---	------------------	---	------------------	---	-----------------

Geometrie zájmové oblasti (zájmových oblastí) žádosti ve formátu WKT a souřadnicovém systému S-JTSK. Zkopírováním textu lze geometrii zobrazit v jakémkoli softwaru podporujícím formát WKT.

POLYGON((-494352.66 -1087572.7,-494350.81 -1087590.96,-494299.48 -1087585.4,-494264.55 -1087588.58,-494216.93 -1087600.48,-494149.46 -1087627.21,-494076.96 -1087663.19,-493960.02 -1087740.18,-493955.26 -1087730.66,-494001.56 -1087695.73,-494073.52 -1087650.49,-494139.41 -1087618.74,-494201.32 -1087594.4,-494256.62 -1087574.82,-494311.91 -1087569.53,-494352.66 -1087572.7))



**Novák Zbyněk, Ing.
Zbyněk Novák
Čajkovského 1595/49
746 01 Opava**

V Praze, 19.6.2020

Naše zn.: **MW9910152916183849**

Věc: vyjádření k žádosti k akci **"Společná stezka pro chodce a cyklisty Opava - MČ Malé Hoštice"**

Sdělujeme Vám, že společnost Vodafone Czech Republic a.s., se sídlem Praha 5, náměstí Junkových 2, IČ: 25788001, zapsaná dne 13.8. 1999 v obchodním rejstříku vedeném Městským soudem v Praze pod spisovou značkou B.6064 na základě Vámi podané žádosti a předložené dokumentace ze dne **19.6.2020**, které jsou nedílnou součástí tohoto vyjádření,

souhlasí s realizací projektu.

Ve vámi zadaném zájmovém území a v uvedené výšce (výška stavby: 0 m, výška jeřábu: 0 m) se nenachází žádné podzemní ani nadzemní vedení naší společnosti.

Platnost vyjádření je **1 rok** od data vydání. Vyjádření je platné pouze v rámci předmětného projektu a pro důvod vydání vyjádření stanovený žadatelem v žádosti.

Vyjádření pozbývá platnosti uplynutím doby platnosti, změnou rozsahu zájmového území i změnou důvodu vydání vyjádření uvedeného v žádosti, to vše v závislosti na tom, která ze skutečností rozhodná pro pozbytí platnosti tohoto vyjádření nastane nejdříve. Po skončení platnosti si musíte podat novou žádost na adrese <https://www.zadostovyjadreni.cz/vodafone/>.

S pozdravem

v.z. Nora Hlásenská
Vodafone Czech Republic a. s.
náměstí Junkových 2808/2
155 00 Praha 5

Tel.: 775012847
E-mail: nora.hlasenska1@vodafone.com



Seznam příloh/přiložených souborů:
Zadost_MW9910152916183849.pdf



Žádost o vyjádření k existenci sítí č. MW9910152916183849

Identifikační údaje žadatele / stavebníka

Fyzická osoba

Typ:

Adresa sídla/bydliště

Identifikační údaje zástupce žadatele /stavebníka

Právnícká osoba

Typ:

Firma: Novák Zbyněk, Ing.

Jméno: Zbyněk

Příjmení: Novák

Telefon: +420 724 338 616

E-mail: znovak@email.cz

Adresa sídla/bydliště

Ulice: Čajkovského

Č.p. (č.ev.) / č.o.: 1595 / 49

Obec: Opava

PSČ: 74601

Důvod žádosti o vyjádření

Název stavby: Společná stezka pro chodce a cyklisty Opava - MČ Malé Hoštice

Typ stavby: Ostatní

Stupeň žádosti: Jiný

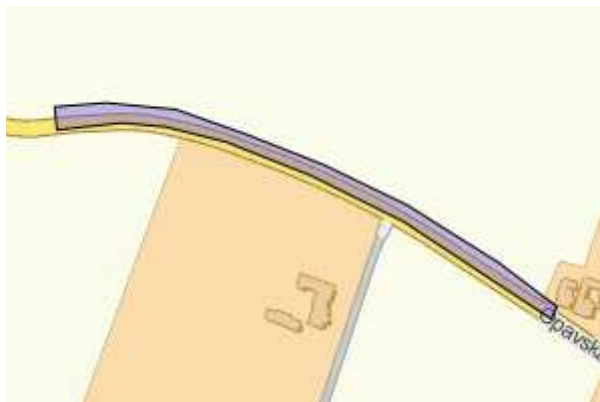
Výška stavby: 0 m

Výška jeřábu: 0 m



Zájmové území

Kresba 1:



Dotčené KÚ: Malé Hoštice (711870)

Datum: 19.6.2020

Zadáno: Portál MAWIS

Informace podle zákona č. 127/2005 Sb., o elektronických komunikacích, nařízením 2016/679 o ochraně fyzických osob v souvislosti se zpracováním osobních údajů a o volném pohybu těchto údajů a o zrušení směrnice 95/46/ES (obecné nařízení o ochraně osobních údajů) a dalšími souvisejícími právními předpisy.

Společnost Position s.r.o., se sídlem Londýnská 665/45, 120 00 Praha 2, IČ 26422816, zapsaná v obchodním rejstříku vedeném Městským soudem v Praze, oddíl C, vložka 81053 („Position“) a společnost Vodafone Czech Republic s., se sídlem nám. Junkových 2808/2, 155 00 Praha 5, IČ 25788001, zapsaná v obchodním rejstříku vedeném Městským soudem v Praze, oddíl B, vložka 6064 („Vodafone“) Vás tímto informují, že shromážděné osobní údaje v rozsahu Vaše jméno, příjmení, bydliště, e-mailová adresa a telefonní číslo bude společnost Vodafone, jako správce, a společnost Position, jako zpracovatel, zpracovávat za účelem jejich použití při realizaci povinností v souvislosti se žádostí o stanovisko nebo vyjádření pro řízení podle zákona č. 183/2006 Sb., o územním plánování a stavebním řádu (stavební zákon), a to automatizovaným způsobem nebo v tištěné podobě s tím, že Vaše osobní údaje nebudou zpřístupněny jiným osobám.

Vaše osobní údaje poskytnete dobrovolně a tento souhlas můžete kdykoliv odvolat.

Podrobné informace o ochraně soukromí ve společnosti Vodafone, a to včetně uplatnění vašich práv subjektu údajů naleznete na webu <https://www.vodafone.cz/o-vodafone/ke-stazeni/ochrana-soukromi/>.