


projektová dokumentace pro ohlášení stavby nebo pro vydání stavebního povolení dle přílohy č. 5 k vyhlášce č. 146/2008 Sb.

Dokladová část

Změny	c		Datum		Podpis	
	b					
	a					
Navrhl / vypracoval		Zodp. projektant	Techn. kontrola		ZHOTOVITEL Ing. Zbyněk NOVÁK <i>projektová činnost ve výstavbě</i> Čajkovského 1595/49, 7 4 6 0 1 OPAVA ☎ +420 724 338 616 e-mail: info@projekty-novak.cz www.projekty-novak.cz	
Ing. NOVÁK Zbyněk		Ing. NOVÁK Zbyněk	Ing. NOVÁK Zbyněk			
podpis :		podpis : 	podpis :			
Obec : Opava, Velké Hoštice, Chlebičov		Kraj : MORAVSKOSLEZSKÝ		Formát		
Objednatel : Statutární město Opava, MČ Malé Hoštice, Slezská 4/11, 747 05 Opava				Datum	04/2023	
Akce :		Společná stezka pro chodce a cyklisty MČ Malé Hoštice - Chlebičov (SO 101 + SO 102)		Čís. zakázky	22-14-DSP	
				Stupeň : D S P		Souprava :
				Měřítko :		
				Příloha č. :		

Seznam příloh dokladové části projektové dokumentace:

Vyjádření dotčených orgánů k projektové dokumentaci

01. Magistrát města Opavy, Odbor životního prostředí (Koordinované závazné stanovisko)	21. 12. 2022
02. MMO, Odbor ŽP – vodoprávní úřad (souhlas podle ustanovení §17 vodního zákona)	02. 03. 2023
03. Povodí Odry, státní podnik	30. 01. 2023
04. Sekce majetková Ministerstva obrany – OÚZ Brno	02. 01. 2023

Vyjádření k existenci inženýrských sítí

05. ČEZ Distribuce, a.s. (souhlas s PD a umístěním stavby v ochranné pásce)	22. 12. 2022
06. ČEZ Distribuce, a.s. (existence sítí)	10. 06. 2022
07. ČEZ ICT Services, a.s.	10. 06. 2022
08. Telco Pro Services, a.s.	10. 06. 2022
09. Česká telekomunikační infrastruktura a.s. (CETIN)	02. 12. 2022
10. GasNet Služby, s.r.o.	28. 12. 2022
11. Severomoravské vodovody a kanalizace Ostrava a.s.	15. 12. 2022
12. Statutární město Opava	22. 06. 2022
13. Technické služby Opava s.r.o.	20. 06. 2022
14. České Radiokomunikace a.s.	13. 06. 2022
15. T-Mobile Czech Republic a.s.	10. 06. 2022
16. Vodafone Czech Republic a.s.	10. 06. 2022

MAGISTRÁT MĚSTA OPAVY



MMOPX02189B1

ODBOR ŽIVOTNÍHO PROSTŘEDÍ

746 01 Opava, Horní náměstí 382/69

Váš dopis zn:

Ze dne:

Spisová značka: **ŽP/25503/2022/MiM**

Naše značka (Č.j.): **MMOP 158927/2022**

Vyřizuje: **Ing. Domesová Ludmila**

Pracoviště: **Krnovská 71C**

Telefon: **553 756 876**

Fax: **553 756 141**

E-mail: **ludmila.domesova@opava-city.cz**

Datum: **21.12.2022**

I. KOORDINOVANÉ ZÁVAZNÉ STANOVISKO

Magistrát města Opavy, příslušný podle § 61 odst. 1 písm. c) zákona č. 128/2000 Sb., o obcích (obecní zřízení), ve znění pozdějších předpisů, jako dotčený orgán příslušný podle § 136 zákona č. 500/2004 Sb., správní řád, ve znění pozdějších předpisů (dále jen "správní řád"), a podle dále uvedených ustanovení jednotlivých zvláštních zákonů, po posouzení žádosti, kterou dne 1.12.2022 podal/a

Městská část Malé Hoštice, IČO 00300535, Horní náměstí č.p. 382/69, Město, 746 01 Opava 1,
kterou zastupuje Novák Zbyněk, Ing., IČO 71831622, Čajkovského č.p. 1595/49,
Předměstí, 746 01 Opava 1 (dále jen "žadatel"),

ve věci vydání koordinovaného stanoviska k záměru:

Žádost o KS - "Společná stezka pro chodce a cyklisty MČ Malé Hoštice - Chlebičov"
Opava + Chlebičov + Velké Hoštice, Malé Hoštice + Chlebičov + Velké Hoštice

(dále jen "záměr") na pozemku parc. č. 674 v katastrálním území Chlebičov, parc. č. 405, 764/6, 764/9, 764/12, 764/13, 895/1, 895/2, 899, 923/1 v katastrálním území Malé Hoštice, parc. č. 802/2 v katastrálním území Velké Hoštice.

Popis záměru:

Závazné stanovisko se vydává ve smyslu stavebního zákona pro: stavební řízení, ohlášení stavby. Předmětem stavebního záměru je návrh stezky pro chodce a cyklisty v úseku mezi MČ Opava - Malé Hoštice a obcí Chlebičov. Část trasy od začátku úpravy v Malých Hošticích byla navržena jako samostatná společná stezka pro chodce a cyklisty, zbývající část trasy bude řešena z důvodu současného dopravního režimu jako cyklotrasa. Dešťové vody ze zpevněného povrchu stezky budou likvidovány stejně jako v současnosti, tzn. zásakem do okolního zatravněného terénu, který navazuje na nezpevněné krajnice lemující asfaltový kryt po obou stranách stezky. Stavba nevyžaduje nová napojení na veřejnou dopravní a technickou infrastrukturu.

a po zkoordinování požadavků na ochranu dotčených veřejných zájmů, vydává podle ustanovení § 4 odst. 2 a 7 zákona č. 183/2006 Sb., o územním plánování a stavebním řádu (stavební zákon), ve znění pozdějších předpisů (dále jen "stavební zákon") a podle § 136 a § 149 odst. 1 správního řádu toto **koordinované závazné stanovisko** pro úseky, které jako dotčený orgán hájí:

1. Ochrana přírody a krajiny

Magistrát města Opavy, odbor životního prostředí, oddělení ochrany přírody a krajiny jako orgán ochrany přírody (dále jen "orgán ochrany přírody") dává ke stavbě s názvem "Společná stezka pro chodce a cyklisty MČ Malé Hoštice - Chlebičov" na pozemcích parc. č. 674, k. ú. Chlebičov, parc. č. 405, parc. č. 764/6, parc. č. 764/9, parc. č. 764/12, parc. č. 764/13, parc. č. 895/1, parc. č. 895/2, parc. č. 899, parc. č. 923/1, k. ú. Malé Hoštice, parc. č. 802/2, k. ú. Velké Hoštice, podle zákona č.

114/1992 Sb., o ochraně přírody a krajiny, ve znění pozdějších předpisů (dále jen "ZOPK"), na základě § 90 odst. 16 ZOPK ve spojení s § 65 ZOPK, následující **souhlasné závazné stanovisko**:

I. Souhlas podle § 77 odst. 1 písm. l) ZOPK, na základě § 12 odst. 2 ZOPK. Záměrem nedojde ke snížení nebo změně krajinného rázu.

II. Souhlas podle § 77 odst. 4 ZOPK, na základě § 7 ZOPK za předpokladu splnění těchto podmínek:

A) Dřeviny rostoucí mimo les jsou podle § 7 odst. 1 ZOPK chráněny před poškozováním a ničením. Proto všechny dřeviny na okrajích stavenišť, které nejsou určeny k pokácení, musí být maximálně chráněny (instalací bednění) před mechanickým poškozením (např. pohmoždění a potrhání kůry, dřeva a kořenů, poškození koruny).

B) Vnější hrana výkopu od paty kmene musí být čtyřnásobkem obvodu kmene ve výšce 1 m, nejméně však 2,5 m.

C) Stavební činnost bez vymezení chráněného kořenového prostoru (bod B) je možná jen v omezeném prostoru (uliční stromořadí, kolize stavby s inženýrskými sítěmi apod.) za dodržení níže uvedených podmínek.

D) V chráněném kořenovém prostoru dřevin přednostně použít bezvýkopovou technologii (např. protlak).

E) Výkopy v kořenovém prostoru musí být prováděny šetrnou technologií (supersonickým vzduchovým rýčem, tlakovou vodou nebo ručním výkopem a selektivním přístupem k obnaženým kořenům), nutná je instalace ochrany kmenů.

F) Kořeny s průměrem do 30 mm na hraně výkopu ve směru ke stromu je možné hladce přerušit.

G) Kořeny s průměrem od 31 do 50 mm na hraně výkopu ve směru ke stromu budou zachovány. V případě nutného přerušení musí být přeříznuty hladkým řezem a ošetřeny adekvátním způsobem proti vysychání a mrazu.

H) Kořeny s průměrem nad 50 mm je třeba zachovat bez poškození a chránit je proti vysychání a účinkům mrazu. Pouze ve výjimečných případech může odborný dozor rozhodnout o jejich přerušení, a to včetně následné analýzy stability stromu.

I) Stěny otevřeného výkopu je nutné chránit ve směru ke stromu odpovídajícím způsobem proti vysychání a účinkům mrazu. Nutná je minimalizace doby otevření výkopu. Ochrana může být provedena např. zakrytím stěny pravidelně vlhčenou textilií, překrytím stěny výkopu vhodným materiálem, instalací průchodky a bezodkladným zasypáním.

J) Podzemní síť technické infrastruktury v chráněném kořenovém prostoru jsou přednostně ukládány do chrániček.

K) Ochrana kmene se instaluje za kořenovými náběhy stromu. Konstrukce musí být pevná a musí zasahovat alespoň do výšky 2 m nebo do výšky spodního kosterního větvení stromu. Ochrany kmenů nesmí být v průběhu stavby poškozeny ani přemístěny či odstraněny.

III. Souhlas podle § 77 odst. 1 písm. a) ZOPK, na základě § 4 odst. 2 ZOPK. Záměrem nedojde k dotčení žádného významného krajinného prvku.

ODŮVODNĚNÍ

Předmětem projektové dokumentace je návrh stezky pro chodce a cyklisty v úseku mezi MČ Opava - Malé Hoštice a obcí Chlebičov. Část trasy od začátku úpravy v Malých Hošticích byla navržena jako samostatná společná stezka pro chodce a cyklisty, zbývající část trasy bude řešena z důvodu současného dopravního režimu jako cyklotrasa. Dešťové vody ze zpevněného povrchu stezky budou likvidovány stejně jako v současnosti, tzn. zásakem do okolního zatravněného terénu, který navazuje na nezpevněné krajnice lemující asfaltový kryt po obou stranách stezky. Projektová dokumentace stavby je zpracována pro stavební řízení, ohlášení stavby.

Podle ustanovení § 12 odst. 1 ZOPK je krajinný ráz, kterým je zejména přírodní, kulturní a historická charakteristika určitého místa či oblasti, chráněn před činnostmi snižující jeho estetickou a přírodní hodnotu. Zásahy do krajinného rázu, zejména umisťování a povolování staveb, mohou být prováděny pouze s ohledem na zachování významných krajinných prvků, zvláště chráněných území, kulturních dominant, harmonického měřítka a vztahů v krajině. Jedná se o návrh stezky pro chodce a cyklisty v úseku mezi MČ Opava - Malé Hoštice a obcí Chlebičov. Vzhledem k prostorovým a plošným parametrům stavby nedojde ke změně hodnoty krajinného rázu. Jedná se o pozemní stavbu, která nenaruší krajinný ráz. Stavbou není ohrožena či negativně ovlivněna žádná krajinná dominanta jako převládající prvek v konfiguraci hmotných prvků krajinné scény.

V okolí plánované stavby se vyskytují vzrostlé dřeviny. S ohledem na uvedené stanovil orgán ochrany přírody z důvodu ochrany dřevin na základě § 7 odst. 1 ZOPK podmínky A) až K), ve výroku

II. tohoto závazného stanoviska. Důvodem pro uložení těchto podmínek je snaha o zajištění co největší ochrany dřevin, které by mohly být z nedbalosti a nad rámec stavby poškozeny či zničeny. Podmínky byly přejaty z ustanovení platné České technické normy ČSN 83 9061 - "Technologie vegetačních úprav v krajině - Ochrana stromů, porostů a vegetačních ploch při stavebních činnostech".

Pozemek parc. č. 895/2 v k. ú. Malé Hoštice dotčený stavbou je součástí územního systému ekologické stability, konkrétně lokálního biokoridoru, který je označený L81 LBK. Nedojde k ovlivnění památných stromů ani významných krajinných prvků registrovaných podle § 6 ZOPK. V posuzované oblasti se nenacházejí žádná zvláště chráněná území, nenachází se významný krajinný prvek ve smyslu § 3 odst. 1 písm. b) ZOPK.

Stanovisko orgánu ochrany přírody je vydáno na základě předložené dokumentace a ze znalostí předmětné lokality, které získal při své správní činnosti. Vliv záměru byl posouzen s ohledem na přírodní, kulturní a historickou charakteristiku dotčené oblasti a zachování přírodních i kulturních prvků krajiny, harmonického měřítka a vztahů v krajině.

Ing. Valoušková Pavla

2. Ochrana ovzduší

Veřejné zájmy, které dotčený orgán hájí podle zákona č. **201/2012 Sb.**, o ochraně ovzduší, ve znění pozdějších předpisů (dále jen "zákon o ochraně ovzduší"), **nejsou záměrem dotčeny**.

Obdržená dokumentace neřeší stacionární zdroje znečišťování ovzduší neuvedené v Příloze 2 zákona o ochraně ovzduší.

Dle předložených podkladů záměr nespádá tudíž svým rozsahem pod ustanovení § 11 odst. 3 zákona o ochraně ovzduší, kdy je náš správní orgán oprávněn vydávat závazné stanovisko z hlediska ochrany ovzduší.

Ing. Albert Červeň

3. Odpadové hospodářství

Magistrát města Opavy, odbor životního prostředí, jako orgán v oblasti odpadového hospodářství (dále jen "správní orgán OH") příslušný podle ust. § 126 písm. k) zákona č. 541/2020 Sb., o odpadech ve znění pozdějších předpisů (dále jen "zákon o odpadech"), v souladu s ustanovením § 154 správního řádu sděluje, že ve věci stavby s názvem "Společná stezka pro chodce a cyklisty MČ Malé Hoštice - Chlebičov" **není dotčeným** orgánem, jelikož se nejedná o terénní úpravy, odstranění stavby ani změnu dokončené stavby.

Bc. Martin Škrabánek

4. Ochrana lesa

Ochrana lesa

Magistrát města Opavy, odbor životního prostředí, jako orgán státní správy lesů (dále jen "správní orgán") věcně příslušný podle ustanovení § 47 odst. 1 písm. a) a § 48 odst. 2 písm. c) zákona č. 289/1995 Sb., o lesích a o změně a doplnění některých zákonů, ve znění pozdějších předpisů (dále jen "lesní zákon") a místně příslušný podle § 11 odst. 1 písm. b) zákona č. 500/2004 Sb., správní řád, ve znění pozdějších předpisů (dále jen "správní řád"), v souladu s ustanovením § 154 správního řádu sděluje, že ve věci stavby s názvem "Společná stezka pro chodce a cyklisty MČ Malé Hoštice - Chlebičov", která má být realizována na pozemcích parc. č. 405, parc. č. 764/6, parc. č. 764/9, parc. č. 764/12, parc. č. 764/13, parc. č. 895/1, parc. č. 895/2, parc. č. 899, parc. č. 923/1, v k.ú. Malé Hoštice a parc. č. 674, v k.ú. Chlebičov a parc. č. 802/2, v k.ú. Velké Hoštice, okres Opava, není dotčeným správním orgánem ve smyslu § 149 odst. 1 správního řádu, jelikož se nejedná o stavbu na pozemku určeném k plnění funkcí lesa ani o stavbu na pozemku ve vzdálenosti do 50 m od pozemku určeného k plnění funkcí lesa.

Ochrana myslivosti

Magistrát města Opavy, odbor životního prostředí, jako orgán státní správy myslivosti (dále jen "správní orgán") věcně příslušný podle § 57 odst. 4, § 60 v návaznosti na § 67 zákona č. 449/2001 Sb., o myslivosti, ve znění pozdějších předpisů (dále jen "zákon o myslivosti") a místně příslušný podle § 11 odst. 1 písm. b) zákona č. 500/2004 Sb., správní řád, ve znění pozdějších předpisů (dále jen "správní řád"), dává podle a § 67 zákona o myslivosti a § 149 odst. 1 správního řádu

s o u h l a s

k vydání rozhodnutí stavebního úřadu pro stavbu s názvem "Společná stezka pro chodce a cyklisty MČ Malé Hoštice - Chlebičov" (dále též jen "stavba"), která má být realizována na pozemcích parc. č. 405, parc. č. 764/6, parc. č. 764/9, parc. č. 764/12, parc. č. 764/13, parc. č. 895/1, parc. č. 895/2, parc. č. 899, parc. č. 923/1, v k.ú. Malé Hoštice a parc. č. 674, v k.ú. Chlebičov a parc. č. 802/2, v k.ú. Velké Hoštice, okres Opava, tedy i na honebních pozemcích. Správní orgán tento souhlas neváže na splnění zvláštních podmínek.

Předmětem projektové dokumentace je stezka pro chodce a cyklisty v úseku mezi Opava - městská část Malé Hoštice a obcí Chlebičov.

Správní orgán posouzením žádosti, charakteru záměru, předložených podkladů a vzájemného vztahu realizace stavby na pozemcích v k.ú. Malé Hoštice, Velké Hoštice, Chlebičov, okres Opava, k honitbě a životním podmínkám zvěře dospěl k závěru, že uvedený záměr je akceptovatelný se zanedbatelným vlivem na zákonem o myslivosti hájené zájmy a s ohledem na uvedené dal správní orgán ke stavbě souhlas. Vliv stavby na životní podmínky zvěře je zjevně zanedbatelný s ohledem na charakter stavby a její technické provedení.

Ing. Jindřich Hrbáč

5. Ochrana vod

Vzhledem ke skutečnosti, že předložený stavební záměr je umístěn v ochranném pásmu II. stupně vodního zdroje "Velké Hoštice" a v ochranném pásmu vodoměrného profilu, Magistrát města Opavy, odbor životního prostředí, jako vodoprávní úřad příslušný věcně podle § 104 odst. 2 písm. c) a § 106 odst. 1 zákona č. 254/2001 Sb., o vodách a o změně některých zákonů (vodní zákon), ve znění pozdějších předpisů (dále jen "vodní zákon"), a příslušný místně podle § 11 odst. 1 zákona č. 500/2004 Sb., správní řád, ve znění pozdějších předpisů, sděluje, že tento **záměr podléhá udělení souhlasu dle § 17 odst. 1 písm. e) vodního zákona**, o který je nutno požádat u zdejšího vodoprávního úřadu (tiskopis k žádosti o vydání souhlasu dle § 17 vodního zákona naleznete na stránkách Statutárního města Opavy www.opava-city.cz - v sekci Město a úřad - Magistrát - Formuláře - Odbor životní prostředí). Povinným dokladem k žádosti jsou krom jiného stanoviska Povodí Odry, s. p. Ostrava, společnosti Severomoravské vodovody a kanalizace Ostrava a. s. a ČHMÚ.

Ing. Hana Wondrová

6. Silniční správní úřad

Veřejné zájmy, které dotčený orgán hájí podle § 40 odst. 4 písm. d) zákona č. 13/1997 Sb., o pozemních komunikacích, ve znění pozdějších předpisů, **jsou záměrem dotčeny**.

Záměr je možné uskutečnit za těchto podmínek:

Na základě předložené projektové dokumentace týkající se stavby společné stezky pro chodce a cyklisty v trase MČ Malé Hoštice - Chlebičov lze konstatovat, že Magistrát města Opavy je dotčeným orgánem státní správy z pozice výkonu speciálního stavebního úřadu ve smyslu § 40, odst. 4, zákona č. 13/1997 Sb., o pozemních komunikacích, ve znění pozdějších předpisů, ve věci vedení příslušného stavebního řízení, proto vydává k předmětné stavbě souhlasné závazné stanovisko, a to za podmínky, že příslušné stavební povolení bude vydáno na základě podání žádosti s příslušnou dokumentací v samostatně vedeném správním řízení.

Odůvodnění:

Správní orgán posoudil výše uvedenou žádost a předloženou dokumentaci z hlediska výkonu funkce silničního správního úřadu a speciálního stavebního úřadu ve věcech silnic II. a III. třídy, místních komunikací a veřejně přístupných účelových komunikací, přičemž bylo zjištěno, že předmětná stavba zahrnuje vydání příslušného stavebního povolení na dotčené stavební objekty, což podmiňuje věc řešit v samostatně vedeném správním řízení speciálního stavebního úřadu.

Ing. Dalibor Novotný

7. Památková péče

Veřejné zájmy, které dotčený orgán hájí podle zákona č. 20/1987 Sb., o státní památkové péči, ve znění pozdějších předpisů, **nejsou záměrem dotčeny**.

Magistrát města Opavy, oddělení památkové péče, není v dané věci dotčeným orgánem, neboť se předmětné nemovitosti nenacházejí na památkově chráněném území a nejsou kulturními památkami podle zákona č. 20/1987 Sb., o státní památkové péči, ve znění pozdějších předpisů.

Mgr. Pavlína Lesáková

8. Územní plánování

Veřejné zájmy, které dotčený orgán hájí podle § 6 odst. 1 písm. e), § 96b zákona č. 183/2006 Sb., o územním plánování a stavebním řádu (stavební zákon), ve znění pozdějších předpisů, **jsou záměrem dotčeny**. Dotčený orgán vydává k tomuto záměru souhlasné závazné stanovisko.

Magistrát města Opavy, oddělení územního plánování odboru výstavby a územního plánování jako orgán územního plánování, (dále jen "orgán územního plánování"), věcně a místně příslušný podle § 6 odst. 1 písm. e) zákona č. 183/2006 Sb., o územním plánování a stavebním řádu (stavební zákon), ve znění pozdějších předpisů, (dále jen "stavební zákon"), přezkoumal v souladu s § 96b odst. 3 stavebního zákona předložený záměr a posoudil jeho přípustnost z hlediska souladu s politikou územního rozvoje, s územně plánovacími dokumentacemi a z hlediska uplatňování cílů a úkolů územního plánování s konstatováním, že **záměr je přípustný**.

Odůvodnění:

Předmětem předložené dokumentace ke stavbě "Společná stezka pro chodce a cyklisty MČ Malé Hoštice - Chlebičov", zodpovědný projektant Ing. Zbyněk Novák, ČKAIT 1102630, datum zpracování 11/2022, je návrh společné stezky pro chodce a cyklisty mezi městskou částí statutárního města Opavy - Malé Hoštice a obcí Chlebičov. Začátek trasy je situován na konci místní komunikace v ulici Horní v městské části Malé Hoštice. Z tohoto místa vede severním směrem v délce 640 m trasa samostatné společné stezky pro chodce a cyklisty až po vyústění na účelovou komunikaci, která je současně místní cyklotrasou. Následně je trasa stezky vedena v účelové komunikaci až po napojení na účelovou komunikaci mezi Opavou a Chlebičovem, po které pokračuje jako stávající cyklotrasa č. 6092 až na konec úpravy, kde se napojuje na místní komunikaci u fotbalového hřiště v obci Chlebičov. Stezka je vedena v profilech stávajících komunikací a v podstatě se jedná o provedení nových krytů těchto komunikací a asfaltového betonu v jednoznačně vymezeném příčném uspořádání. Celková délka úpravy je 2 065 m. Účelem stavby je zajištění bezpečného a pohodlnějšího pohybu pěších a cyklistů mezi městskou částí statutárního města Opavy - Malé Hoštice a obcí Chlebičov. Záměrem jsou dotčeny pozemky parc. č. 405, 764/9, 764/6, 764/13, 764/12, 895/1, 895/2, 923/1 a 899, vše v k. ú. Malé Hoštice, a dále pozemky parc. č. 802/2 v k. ú. Velké Hoštice a parc. č. 674 v k. ú. Chlebičov. Předloženým návrhem se mění prostorové uspořádání území, záměr je změnou v území dle § 2 odst. 1 písm. a) stavebního zákona, (dále jen "záměr").

Záměr byl posuzován z hlediska jeho souladu s Politikou územního rozvoje, ve znění Aktualizace č. 1, 2, 3, 4 a 5, závaznou ode dne 1. 9. 2021, (dále jen "PÚR"), s územně plánovací dokumentací kraje, tj. Zásady územního rozvoje Moravskoslezského kraje, ve znění Aktualizace č. 1, 2a, 2b, 3, 4 a 5, vydané dne 15. 9. 2022 s nabytím účinnosti dne 11. 10. 2022, (dále jen "ZÚR MSK"), a s územně plánovací dokumentací dotčených obcí, tj. Územní plán Opavy, ve znění Změny č. 1, vydaný Zastupitelstvem statutárního města Opavy dne 7. 6. 2021 s nabytím účinnosti dne 22. 7. 2021, (dále jen "platné znění Územního plánu Opavy"), Územní plán Velké Hoštice, vydaný Zastupitelstvem obce Velké Hoštice dne 13. 8. 2015 s nabytím účinnosti dne 31. 8. 2015 a Územní plán Chlebičov, vydaný Zastupitelstvem obce Chlebičov dne 21. 12. 2017 s nabytím účinnosti dne

6. 1. 2018. Záměr nebyl posuzován s územním rozvojovým plánem, protože tato územně plánovací dokumentace nebyla vydaná. Záměrem není uplatnění PÚR ohroženo. Záměr je součástí území zařazeného v PÚR do rozvojové oblasti OB2 Metropolitní rozvojová oblast Ostrava, záměr se nenachází v oblasti s požadavky na změny v území mezinárodního ani republikového významu. V ZÚR MSK je zpřesněno vymezení rozvojové oblasti republikového významu OB2 Metropolitní rozvojové oblasti Ostrava. Předložený záměr není v kolizi s požadavky na využití území, ani s kritérii a podmínkami pro rozhodování o změnách v území stanovenými pro OB2 Metropolitní rozvojovou oblast Ostrava. Uplatnění ZÚR MSK není záměrem ovlivněno. Dle ZÚR MSK záměr prochází koridorem pro veřejně prospěšnou stavbu silniční dopravy "D55 - I/56 Opava - Ludgeřovice, přeložka a homogenizace" a protíná koridor pro veřejně prospěšnou stavbu plynoenergetiky "P14 - Stavební úpravy VTL plynovodu DN 300 Hlučín - Opava - Brumovice na DN 500/PN 40". Na pozemcích dotčených záměrem se nacházejí tyto koridory v území řešeném platným zněním Územního plánu Opavy. V platné znění Územního plánu Opavy jsou výše uvedené koridory pro veřejně prospěšné stavby zpřesněny spolu s podmínkami jejich využití, a to do koridoru K3-DS pro veřejně prospěšnou stavbu dopravní infrastruktury "K3-DS - Opava - Ludgeřovice, silnice I. třídy v koridoru K3-DS" a do koridoru K3-TI pro veřejně prospěšnou stavbu technické infrastruktury pro energetiku "K3-TI - Stavební úpravy VTL plynovodu DN 300 Hlučín - Opava - Brumovice v koridoru K3-TI". Záměr je součástí území zařazeného v ZÚR MSK do specifické krajiny Opava - Kravaře (C-03). Záměr svým charakterem a umístěním na stávajících komunikacích nenarušuje prostorovou celistvost linie historického vojenského opevnění v k. ú. Malé Hoštice ani v k. ú. Velké Hoštice, neovlivňuje definované charakteristické znaky specifické krajiny Opava - Kravaře (C-03) ani nebrání dosažení jejích cílových kvalit. V předmětných územních plánech se území dotčené záměrem nachází převážně v nezastavěném území. Záměr na pozemku parc. č. 674 v k. ú. Chlebičov je dle Územního plánu Chlebičov v zastavěném území v ploše veřejných prostranství (PV). V těchto funkčních plochách patří pěší komunikace a cyklostezky mezi hlavní využití. Podle Územního plánu Velké Hoštice je pozemek parc. č. 802/2 v k. ú. Velké Hoštice dotčený záměrem v nezastavěném území v ploše dopravní infrastruktury silniční (DI), místní komunikace a cyklostezky jsou hlavním využitím této funkční plochy. V platné znění Územního plánu Opavy se záměr na pozemcích v k. ú. Malé Hoštice nachází převážně v nezastavěném území, a to v ploše zemědělské (Z) a v ploše komunikací (K), a částečně v zastavitelné ploše veřejných prostranství - zeleně veřejné (ZV) a v zastavitelné ploše komunikací (K). V plochách komunikací (K) patří komunikace pro chodce a cyklisty mezi hlavní využití, v plochách zemědělských (Z) a v plochách veřejných prostranství - zeleně veřejné (ZV) jsou stezky určené cyklistickému provozu a stezky pro chodce přípustným využitím těchto funkčních ploch. V platném znění Územního plánu Opavy předložený záměr také protíná koridory vymezené pro veřejně prospěšné stavby. Severně od zastavěného území k. ú. Malé Hoštice záměr prochází koridorem dopravní infrastruktury pro veřejně prospěšnou stavbu "K3-DS - Opava - Ludgeřovice, silnice I. třídy v koridoru K3-DS", koridory pro veřejně prospěšné stavby technické infrastruktury pro energetiku "K3-TI - Stavební úpravy VTL plynovodu DN 300 Hlučín - Opava - Brumovice v koridoru K3-TI" a "K1-TI - přírodní vedení VVN 110 kV Velké Hoštice - rozvodna Opava, sever v koridoru K1-TI". Záměr dále protíná lokální biokoridor L81 LBK, který je spolu s ostatními prvky územního systému ekologické stability součástí plochy přírodní (PP). Prvky územního systému ekologické stability jsou vymezeny jako veřejně prospěšná opatření. Převážná část záměru, protínající shora uvedené koridory pro veřejně prospěšné stavby, je vedena ve stávající komunikaci, pouze v rámci koridoru dopravní infrastruktury silniční K3-DS z této komunikace vybíhá až při jeho okraji. Zároveň veřejně prospěšné stavby technické infrastruktury pro energetiku s označením K3-TI a K1-TI jsou stavbami v jiných výškových úrovních než společná stezka pro chodce a cyklisty navržená na terénu. Lze proto konstatovat, že záměr neznemožní ani významným způsobem neztíží stavby, pro které byly předmětné koridory vymezeny. Vedení společné stezky pro chodce a cyklisty navržené ve stávající komunikaci na pozemku parc. č. 895/2 v k. ú. Malé Hoštice protíná záměr lokální biokoridorem L81 LBK, který je spolu s ostatními prvky územního systému ekologické stability součástí plochy přírodní (PP). V plochách přírodních (PP) jsou stezky určené cyklistickému provozu a stezky pro chodce podmíněčně přípustné, jen pokud by bylo jejich umístění nebo trasování mimo plochu neřešitelné nebo ekonomicky neúměrně náročné. Protože lokální biokoridor L81 LBK stávající komunikaci protíná a nelze se mu proto záměrem vyhnout, je podmínka přípustnosti splněna. Záměr je v souladu s ÚP, lze jej z hlediska územního plánu realizovat.

Záměr byl posuzován také z hlediska cílů a úkolů územního plánování stanovených v § 18 a 19 stavebního zákona. Při tomto posouzení orgán územního plánování vycházel ze skutečnosti, že v souladu s cíli a úkoly územního plánování jsou zpracovávány ZÚR MSK a také ÚP. Tyto územně plánovací dokumentace s cílem vytvářet předpoklady pro výstavbu a pro udržitelný rozvoj obsahují podmínky ochrany a zachování kulturních a civilizačních hodnot území, koordinují veřejné i soukromé záměry v území a rozvíjí hodnoty území s ohledem na jeho charakter. Předložený záměr podmínky stanovené pro předmětné funkční plochy splňuje. Územní plán stanovuje pouze obecné podmínky zástavby dané lokality, proto je nutné vyhodnotit záměr z bližšího měřítka a ve vazbě

na konkrétní poměry v dané lokalitě. Záměr byl posouzen zejména k § 18 odst. 4 stavebního zákona s konstatováním, že záměrem, který umožňuje bezpečný a pohodlnější pohyb chodců a cyklistů v území, jsou rozvíjeny civilizační hodnoty území. Orgán územního plánování dospěl k názoru, že záměr je v souladu s cíli a úkoly územního plánování.

Závazné stanovisko platí 2 roky ode dne vydání.

Upozornění:

Dne 19. 12. 2022 vydalo Zastupitelstvo statutárního města Opavy Změnu č. 2 Územního plánu Opavy. Doručením Změny č. 2 Územního plánu Opavy spolu s úplným zněním Územního plánu Opavy po této změně veřejnou vyhláškou nabude Změna č. 2 Územního plánu Opavy účinnosti.

Ing. arch. Jitka Nešutová

Odůvodnění:

Dotčený orgán obdržel dne 1.12.2022 žádost o vydání koordinovaného závazného stanoviska k uvedenému záměru. Podkladem pro vydání koordinovaného závazného stanoviska byla předložená dokumentace záměru (zpracovatel: Ing. Novák Zbyněk, IČO 71831622, Čajkovského č.p. 1595/49, Předměstí, 746 01 Opava 1).

Dotčený orgán záměr posoudil a zjistil požadavky na ochranu všech dotčených veřejných zájmů chráněných podle zvláštních právních předpisů. Požadavky na různých úsecích ochrany veřejných zájmů zkoordinoval a vydal toto **koordinované závazné stanovisko**.

Poučení:

Proti tomuto koordinovanému závaznému stanovisku se nelze odvolat. Ve smyslu § 149 odst. 7 správního řádu se proti **obsahu tohoto koordinovaného závazného stanoviska** lze odvolat jen prostřednictvím odvolání proti konečnému rozhodnutí ve věci, jehož je toto stanovisko podkladem. Jestliže odvolání směřuje proti obsahu závazného stanoviska, vyžádá odvolací správní orgán potvrzení nebo změnu závazného stanoviska od správního orgánu nadřízeného správnímu orgánu příslušnému k vydání závazného stanoviska.

II. SDĚLENÍ

1. Odpadové hospodářství

Upozorňujeme, že nekontaminovanou výkopovou zeminu vytěženou během stavebních prací lze zpětně využít mimo režim odpadů, pouze pokud je zajištěno, že materiál bude použit ve svém přirozeném stavu pro účely stavby na místě, na kterém byl vytěžen (§ 2 odst. 1 písm. e) zákona o odpadech). V případě přebytků výkopové zeminy je nutno postupovat v souladu se zákonem

o odpadech, tzn. předávat tento materiál osobě oprávněné k převzetí daného druhu a kategorie odpadu jako odpad.

2. Ochrana zemědělského půdního fondu

Závazné stanovisko podle příslušného ustanovení zákona č. 334/1992 Sb., o ochraně zemědělského půdního fondu, ve znění pozdějších předpisů a § 149 zákona č. 500/2004 Sb., správní řád, **nelze vydat**, neboť **zájmy** chráněné zákonem o ochraně ZPF **nejsou dotčeny**. Záměrem dotčené pozemky nejsou součástí zemědělského půdního fondu.

Ing. Ludmila Domesová
oprávněná úřední osoba

Obdrží:

Novák Zbyněk, Ing., IDDS: g6k3qvr

MAGISTRÁT MĚSTA OPAVY



MMOPX0224428

ODBOR ŽIVOTNÍHO PROSTŘEDÍ
CZ-746 01 Opava, Horní náměstí 69

Spisová značka: **ŽP-4186/2023-ChS**
Naše značka (Č.j.): **MMOP 29836/2023**
Vyřizuje: **Ing. Svatava Chalabalová**
Pracoviště: **Krnovská 71C**
Telefon: **553 756 878**
Fax: **553 756 141**
E-mail: **svatava.chalabalova@opava-city.cz**
Datum: **2. 3. 2023**

Statutární město Opava, Městská část Malé Hoštice
Slezská 11, Malé Hoštice
747 05 Opava

ROZHODNUTÍ

Výroková část:

Odbor životního prostředí Magistrátu města Opavy jako vodoprávní úřad (dále jen "vodoprávní úřad") příslušný věcně podle § 104 odst. 2 písm. c) a § 106 odst. 1 zákona č. 254/2001 Sb., o vodách a o změně některých zákonů (vodní zákon), ve znění pozdějších předpisů (dále jen "vodní zákon"), a místně příslušný podle § 11 odst. 1 písm. a) zákona č. 500/2004 Sb., správní řád, ve znění pozdějších předpisů (dále jen "správní řád") ve vodoprávním řízení posoudil žádost, kterou dne 9. 2. 2023 pod č. j. MMOP 21498/2023 podal

**Statutární město Opava, Městská část Malé Hoštice, IČO 00300535, Slezská 11, Malé Hoštice
747 05 Opava
kterého zastupuje Ing. Zbyněk Novák, Čajkovského 1595/49, 746 01 Opava**

(dále jen "žadatel"), a na základě tohoto posouzení:

podle § 17 odst. 1 písm. e) vodního zákona

uděluje souhlas

ke stavbě, která může ovlivnit vodní poměry:

"Společná stezka pro chodce a cyklisty MČ Malé Hoštice – Chlebičov"

(dále jen "záměr"), na místě: Moravskoslezský kraj, obec Opava, Velké Hoštice, Chlebičov, katastrální území Malé Hoštice, Velké Hoštice, Chlebičov, pozemek parc. č. 405, 764/9, 764/6, 764/13, 764/12, 895/1, 895/2, 923/1, 899 v katastrálním území Malé Hoštice, pozemek parc. č. 802/2 v katastrálním území Velké Hoštice, pozemek parc. č. 674 v katastrálním území Chlebičov.

orientační určení polohy - začátek stavby: X=1087559.139 Y=493762.294
- konec stavby: X=1086111.075 Y=492486.925

Stavba se nachází v ochranném pásmu vodního zdroje II. stupně – studny č. 1, studny č. 2, vrtu č. 3, vrtu č. 5, vrtu č. 6, vrtu č. 7 Velké Hoštice. Ochranné pásmo II. stupně kolem vodních zdrojů Velké Hoštice bylo stanoveno rozhodnutím vydaným Odborem vodního a lesního hospodářství a zemědělství ONV v Opavě, ze dne 1. 9. 1983 pod č. j. voda 1785/235/83-Hol., a které bylo opraveno rozhodnutím vydaným Okresním úřadem Opava, referátem životního prostředí dne 4. 8. 1993 pod zn. RŽP-4663/93/230-Ing. Lindušková.

Stavba se rovněž nachází v ochranném pásmu objektu VO0023 – Chlebičov (pozemek p.č. 901/1, k.ú. Malé Hoštice), který je součástí státní pozorovací sítě podzemních vod ve správě ČHMÚ, pobočky Ostrava.

Údaje pro vodoprávní evidenci:

Název kraje	Moravskoslezský kraj [CZ 080]
Název obce	Opava [505927], Velké Hoštice [510939], Chlebičov [512923]
Identifikátor katastrálního území	711870, 778826, 651141
Název katastrálního území	Malé Hoštice, Velké Hoštice, Chlebičov
Parcelní čísla dle evidence katastru nemovitostí	parc. č. 405, 764/9, 764/6, 764/13, 764/12, 895/1, 895/2, 923/1, 899 v k.ú. Malé Hoštice, parc. č. 802/2 v k.ú. Velké Hoštice, parc. č. 674 v k.ú. Chlebičov
Číslo hydrologického pořadí	2-02-01-0910-0-00, 2-02-03-0060-0-00
Orientační určení polohy	
začátek stavby	X=1087559.138 Y=493762.294
konec stavby	X=1086111.075 Y= 492486.925

Popis záměru:

Předmětem souhlasu je stavba společné stezky pro chodce a cyklisty z Malých Hoštic do Chlebičova. Jedná se o rekonstrukci a opravy krytů stávajících komunikací, včetně návrhu a úpravy souvisejícího dopravního značení.

Začátek stavby je situován na konci místní komunikace Horní v městské části Malé Hoštice. Z tohoto místa bude vedena v délce 640 m trasa samostatné společné stezky pro chodce a cyklisty severním směrem, až po vyústění na stávající účelovou komunikaci, která je současně místní cyklotrasou „M“. Trasa stezky bude následně vedena v profilu stávající účelové komunikace (cyklotrasy „M“) až po napojení na stávající účelovou komunikaci mezi Opavou a Chlebičovem, po které bude pokračovat jako stávající cyklotrasa č. 6092 až na konec úpravy, kde se napojí na stávající místní komunikaci u fotbalového hřiště v Chlebičově. Stezka je vedena v profilech stávajících komunikací, a v podstatě se jedná o provedení nových krytů těchto komunikací a asfaltového betonu v jednoznačně vymezeném příčném uspořádání. Celková délka úpravy bude 2 065 m. Trasa stezky je vedena v extravilánu mezi městskou částí Opava – Malé Hoštice a obcí Chlebičov v území nezastavěném.

Stezka pro společný pohyb pěších a cyklistů v úseku od km 0,000 (ZÚ) do km 0,640 je navržena v délce 640 m s krytem z asfaltového betonu o šířce 2,50 m na podkladní vrstvě z recyklátu (R-mat). Kryt cyklostezky bude lemován po obou krajích nezpevněnými krajnicemi ze štěrkodrti / recyklátu šířky 0,25 m. Celková šířka stezky bude 3,0 m. Příčný sklon cyklostezky je navržen jednostranný max. 2,0 %. Podélný sklon cyklostezky je max. 2,50 %.

V úseku od km 0,640 do km 1,500 byla v délce cca 860 m navržena rekonstrukce, resp. doplnění krytu stávající účelové komunikace, po které je současně vedena i místní cyklotrasa „M“. Doplnění krytu bylo navrženo s ohledem na současné dopravní zatížení komunikace (TDZ VI), po které jezdí i těžší hospodářská vozidla obsluhující přilehlé zemědělské pozemky. Doplnění krytu stávající komunikace bude provedeno v šířce 3,0 m z asfaltového betonu na podkladní vrstvě z recyklátu (R-mat). Doplněný asfaltový kryt komunikace bude lemován po obou krajích nezpevněnými krajnicemi ze štěrkodrti / recyklátu šířky 0,50 m. Celková šířka komunikace bude po navržené rekonstrukci krytu 4,0 m. Příčný sklon komunikace bude navržen jednostranný max. 2,0 %. Podélný sklon bude min. 1,30 % a max. 2,0 %.

V úseku od km 1,500 do km 2,065 (KÚ) byla v délce cca 565 m navržena rekonstrukce, resp. doplnění krytu stávající účelové komunikace, po které je současně vedena i cyklotrasa č. 6092. Doplnění krytu bylo navrženo s ohledem na současné dopravní zatížení komunikace (TDZ VI), po které jezdí silniční i těžší hospodářská vozidla obsluhující přilehlé zemědělské pozemky. Doplnění krytu stávající komunikace bude provedeno v šířce 4,0 m z asfaltového betonu na současném živичném povrchu. Doplněný asfaltový kryt komunikace bude lemován po obou krajích nezpevněnými krajnicemi ze štěrkodrti / recyklátu šířky 0,50 m. Celková šířka komunikace bude po navržené rekonstrukci krytu 5,0 m. Příčný sklon komunikace bude navržen jednostranný max. 2,0 %. Podélný sklon bude min. 0,75 % a max. 2,0 %.

Dešťové vody ze zpevněného povrchu stezky budou likvidovány stejně jako v současnosti, tzn. zásakem do okolního zatravněného terénu, který navazuje na nezpevněné krajnice lemuující asfaltový kryt po obou stranách stezky.

Podmínky souhlasu podle ustanovení § 17 odst. 2 vodního zákona:

1. Doba, po kterou se souhlas uděluje: **do 30. 1. 2025.**
2. Realizací záměru a jeho užíváním nesmí dojít ke znečišťování podzemních a povrchových vod.

3. Budou respektovány podmínky vyplývající z rozhodnutí vydaného Odborem vodního a lesního hospodářství a zemědělství ONV v Opavě, ze dne 1. 9. 1983 pod č. j. voda 1785/235/83-Hol a opraveného rozhodnutím vydaným Okresním úřadem Opava, referátem životního prostředí ze dne 4. 8. 1993 pod zn. RŽP-4663/93/230, o stanovení ochranného pásma II. stupně vodních zdrojů na katastrálním území Velké Hoštice.
4. Mechanizmy, které budou používány ke stavebním pracím, musí být udržovány v nezávadném technickém stavu z hlediska úniku ropných látek. Před každodenním započítím prací bude prováděna kontrola technického stavu nádrže pohonných hmot.
5. V případě poruchy automobilu musí být provedeno opatření k zamezení úniku pohonných hmot, popř. olejů na terén, a tento musí být urychleně přepraven mimo území OHP.
6. V případě úniku vodě nebezpečných látek, bude znečištěná zemina neodkladně odstraněna a odvezena mimo OHP s následnou nezávadnou likvidací tak, aby bylo zabráněno kontaminaci podzemních a povrchových vod. O vzniku havárie bude bezprostředně informován místní hasičský záchranný sbor, popř. policie ČR a správce vodního zdroje (poruchová linka SmVaK Ostrava a.s., tel. číslo: 800 292 300). Práce musí být prováděny tak, aby nedošlo k ohrožení kvality a kvantity podzemních, resp. povrchových zdrojů v jímacím území.
7. Stavební činností nesmí dojít k poškození vrtu (VO0023) ani k trvalému ovlivnění hladiny a jakosti podzemní vody v okolí objektu v majetku Českého hydrometeorologického ústavu Ostrava.
8. K pozorovacímu vrtu (VO0023) musí být zachována stávající možnost přístupu.
9. Českému hydrometeorologickému ústavu Ostrava bude oznámen termín zahájení a ukončení stavebních prací na kontakt: Ing Vladimír Šala, e-mail: vladimir.sala@chmi.cz.

Účastníci řízení, na něž se vztahuje rozhodnutí správního orgánu (§ 27 odst. 1 písm. a) správního řádu):

Statutární město Opava, IČ 00300535, Městská část Malé Hoštice, Slezská 11, Malé Hoštice,
747 05 Opava 5

Odůvodnění:

Dne 9. 2. 2023 pod č. j. MMOP 21498/2023 žadatel podal žádost o souhlas vodoprávního úřadu podle § 17 odst. 1 písm. e) vodního zákona. Tímto dnem bylo zahájeno vodoprávní řízení.

Žádost byla doložena všemi povinnými doklady podle ustanovení § 16 vyhlášky č. 183/2018 Sb., o náležitostech rozhodnutí a dalších opatření vodoprávního úřadu a o dokladech předkládaných vodoprávnímu úřadu, a dalšími doklady, a to:

- plná moc – statutární město Opava, MČ Malé Hoštice, IČO 00300535, se sídlem Slezská 4/11, Malé Hoštice, 747 05 Opava, pro Ing. Zbyňka Nováka, IČO 71831622, se sídlem Čajkovského 1595/49, Předměstí, 746 01 Opava, ze dne 30. 11. 2022,
- situace širších vztahů,
- katastrální situace,
- koordinační situační výkres C.3.1,
- koordinační situační výkres C.3.2,
- koordinační situační výkres C.3.3,
- vzorový příčný řez,
- průvodní zpráva,
- souhrnná technická zpráva,
- parcelní čísla stavbou dotčených pozemků,
- stanovisko k existenci sítí - Severomoravské vodovody a kanalizace Ostrava a. s., ze dne 10. 6. 2022 pod zn. 9773/V017762/2022/AUTOMAT,
- stanovisko k ohlášení stavby resp. pro stavební povolení - Severomoravské vodovody a kanalizace Ostrava a. s., ze dne 15. 12. 2022 pod zn. 9773/V032843/2022/JP,
- stanovisko - Povodí Odry, s. p., ze dne 30. 1. 2023 pod zn. POD/24144/2022.

Záměr je situován v ochranném pásmu II. stupně vodních zdrojů studny č. 1, studny č. 2, vrtu č. 3, vrtu č. 5, vrtu č. 6, vrtu č. 7 Velké Hoštice. Ochranné pásmo II. stupně kolem těchto vodních zdrojů bylo stanoveno rozhodnutím vydaným Odborem vodního a lesního hospodářství a zemědělství ONV v Opavě, dne 1. 9. 1983 pod č. j. voda 1785/235/83-Hol., a které bylo opraveno rozhodnutím vydaným Okresním úřadem Opava, referátem životního prostředí dne 4. 8. 1993 pod zn. RŽP-4663/93/230. Stavba se rovněž nachází

v ochranném pásmu objektu VO0023 – Chlebičov (pozemek p.č. 901/1, k.ú. Malé Hoštice), který je součástí státní pozorovací sítě podzemních vod ve správě ČHMÚ, pobočky Ostrava.

Stanoviska dotčených orgánů, odborná posouzení, znalecké posudky:

Ve stanovisku Povodí Odry, státní podnik, jako správce povodí, ze dne 30. 1. 2023 pod zn. POD/24144/2022 je uvedeno, že stavba se nachází mimo stanovená záplavová území, v zájmové lokalitě není evidován žádný vodní tok. Stavba zasahuje do ochranného pásma II. stupně vodního zdroje „Velké Hoštice“, které bylo stanoveno Odboru vodního a lesního hospodářství a zemědělství ONV v Opavě, dne 1. 9. 1983 pod č. j. voda 1785/235/83-Hol., a opraveno rozhodnutím referátu životního prostředí Okresního úřadu Opava, dne 4. 8. 1993 pod zn. RŽP-4663/93/230.

Z hlediska správce povodí je realizace záměru možná. Podmínky stanoviska zahrnul vodoprávní úřad do rozhodnutí.

Stavba je navržena na rozhraní povodí vodních útvarů HOD_0300 Opava od toku Plšský potok po tok Moravice a HOD_0420 Opava od Moravice po ústí do toku Ůdra. Ekologický stav útvaru HOD_0300 byl vyhodnocen jako střední, útvaru HOD_0420 jako poškozený. U obou útvarů se předpokládá nedosažení dobrého chemického stavu. Celkový stav těchto útvarů byl vyhodnocen jako nevyhovující.

Správce povodí posoudil vliv záměru „Společná stezka pro chodce a cyklisty MČ Malé Hoštice – Chlebičov“ na stav a potenciál útvarů povrchových vod a na stav útvarů podzemních vod podle „Metodického pokynu k posouzení možnosti vlivu záměru na stav dotčených útvarů, MZe a MŽP, 02/2018“.

Z hlediska zájmů daných platným Národním plánem povodí Odry a Plánem dílčího povodí Horní Odry (ustanovení § 24 až § 26 vodního zákona) je uvedený záměr možný, protože lze předpokládat, že záměrem nedojde ke zhoršení chemického stavu a ekologického stavu dotčených útvarů povrchových vod a chemického stavu a kvantitativního stavu útvarů podzemních vod, a že nebude znemožněno dosažení jejich dobrého stavu. Záměr je v souladu s Plánem pro zvládání povodňových rizik v povodí Odry.

Vodoprávní úřad dne 1. 3. 2023 požádal Český hydrometeorologický ústav, pobočka Ostrava o vyjádření, jako vlastníka objektu VO0023 – Chlebičov, který je součástí státní pozorovací sítě. Vyjádření vodoprávní úřad obdržel e-mailem dne 2. 3. 2023. Podmínky vyjádření zahrnul vodoprávní úřad do rozhodnutí.

Posouzení vodoprávního úřadu:

Stavba zasahuje do ochranného pásma II. stupně vodních zdrojů Velké Hoštice. Posouzením předložených podkladů dospěl vodoprávní úřad k závěru, že realizace záměru při dodržení výše uvedených podmínek, s největší pravděpodobností významně nenaruší ani neovlivní kvalitu podzemní vody v ochranném pásmu II. stupně vodního zdroje a nedojde ke zhoršení odtokových poměrů na zájmové lokalitě.

Posouzením žádosti, dle ustanovení § 23a vodního zákona, vodoprávní úřad na základě výše uvedeného zjistil, že uskutečněním stavby by nemělo dojít k negativnímu ovlivnění zájmů v dotčené oblasti chráněných vodním zákonem.

Vodoprávní úřad posoudil žádost na základě výše uvedených dokladů, z hledisek uvedených v ustanoveních vodního zákona a zjistil, že jejím uskutečněním, nebo užíváním, při splnění podmínek uvedených v tomto souhlasu nejsou ohroženy zájmy chráněné vodním zákonem a zvláštními předpisy. Na základě shromážděných právně významných skutečností nebyly shledány důvody bránící udělení souhlasu.

S ohledem na výše uvedené skutečnosti rozhodl vodoprávní úřad v souladu s § 115 odst. 11 vodního zákona bezodkladně tak, jak je uvedeno ve výrokové části rozhodnutí, za použití ustanovení právních předpisů ve výroku uvedených.

Vzhledem k tomu, že je v daném řízení účastníkem pouze žadatel a vodoprávní úřad vyhovuje jeho podané žádosti v plném rozsahu, nebylo nutné stanovit lhůtu pro možné vyjádření se k podkladům rozhodnutí v souladu s ustanovením § 36 odst. 3 správního řádu.

Vodoprávní úřad omezil platnost souhlasu do 30. 1. 2025, v souladu s platností stanoviska správce povodí, Povodí Odry, s.p.

Vypořádání s návrhy a námitkami účastníků:

- Účastníci neuplatnili návrhy a námitky.

Vypořádání s vyjádřeními účastníků k podkladům rozhodnutí:

- Účastníci se k podkladům rozhodnutí nevyjádřili.

Poučení účastníků:

Proti tomuto rozhodnutí se lze odvolat do 15 dnů ode dne jeho oznámení k odboru životního prostředí a zemědělství Krajského úřadu Moravskoslezského kraje, podáním u zdejšího správního orgánu.

Odvolání se podává s potřebným počtem stejnopisů tak, aby jeden stejnopis zůstal správnímu orgánu a aby každý účastník dostal jeden stejnopis. Nepodá-li účastník potřebný počet stejnopisů, vyhotoví je správní orgán na náklady účastníka.

Odvoláním lze napadnout výrokovou část rozhodnutí, jednotlivý výrok nebo jeho vedlejší ustanovení. Odvolání jen proti odůvodnění rozhodnutí je nepřípustné.

Ing. Svatava Chalabalová v.r.
referent oddělení ochrany vod a ochrany ZPF
odboru životního prostředí

Poplatek:

Správní poplatek podle zákona č. 634/2004 Sb., o správních poplatcích se nevyměřuje.

Obdrží:

Účastník řízení – dle § 27 odst. 1 písm. a) správního řádu:

Statutární město Opava, Městská část Malé Hoštice, Slezská 4/11, Malé Hoštice, 747 05 Opava
v zastoupení: Ing. Zbyněk Novák, IDDS: g6k3qvr

Ostatní:

Statutární město Opava, zastoupeno Ing. Irenou Bednářovou, pracovníci odboru majetku města, Horní náměstí č.p. 382/69, 746 01 Opava

Severomoravské vodovody a kanalizace Ostrava a.s., IDDS: 4xff9pv

Povodí Odry, státní podnik, IDDS: wwit8gq

aa 2x

MAGISTRÁT MĚSTA OPAVY



MMOPX022I8GG

ODBOR ŽIVOTNÍHO PROSTŘEDÍ
CZ-746 01 Opava, Horní náměstí 69

Spisová značka: **ŽP-4186/2023-ChS**
Naše značka (Č.j.): **MMOP 44464/2023**
Vyřizuje: **Ing. Svatava Chalabalová**
Pracoviště: **Krnovská 71C**
Telefon: **553 756 878**
Fax: **553 756 141**
E-mail: **svatava.chalabalova@opava-city.cz**
Datum: **23. 3. 2023**

Statutární město Opava, Městská část Malé Hoštice
Slezská 11, Malé Hoštice
747 05 Opava

SDĚLENÍ

Odbor životního prostředí Magistrátu města Opavy, jako příslušný správní orgán Vám sděluje, že rozhodnutí č.j. MMOP 29836/2023, sp. zn. ŽP-4186/2023-ChS, ze dne 24. 2. 2023 ve věci udělení souhlasu dle § 17 vodního zákona ke stavbě

“Společná stezka pro chodce a cyklisty MČ Malé Hoštice – Chlebičov“

n a b y l o p r á v n í m o c i

ve smyslu ustanovení § 73 odst. 1 zákona č. 500/2004 Sb., správní řád, ve znění pozdějších předpisů
dne 22. 3. 2023 a je vykonatelné.

Ing. Svatava Chalabalová v.r.
referent oddělení ochrany vod a ochrany ZPF
odboru životního prostředí

Obdrží:

navrhovatelé (dodejky)
Statutární město Opava, Městská část Malé Hoštice, Slezská 11, Malé Hoštice, 747 05 Opava
v zastoupení: Ing. Zbyněk Novák, IDDS: g6k3qvr
aa



Váš dopis zn.:

Ze dne: 28.12.2022
Naše č.j.: POD/24144/2022
Spis. zn.: 923.2_35
Vyřizuje: Ing. Lenka Lesáková
Tel.: 596657273
E-mail: Lenka.Lesakova@pod.cz
Datum: 30.01.2023

Ing. Zbyněk Novák
Čajkovského 1595/49
74601 Opava 1

Společná stezka pro chodce a cyklisty MČ Malé Hoštice - Chlebičov

- stanovisko správce povodí

Dne 28. 12. 2022 jsme obdrželi Vaši žádost o stanovisko ke stavbě „Společná stezka pro chodce a cyklisty MČ Malé Hoštice - Chlebičov“ umístěné na pozemcích p. č. 405, 764/9, 764/6, 764/13, 764/12, 895/1, 895/2, 923/1, 899 v k. ú. Malé Hoštice, p. č. 802/2 v k. ú. Velké Hoštice a p. č. 674 v k. ú. Chlebičov. Investorem je Statutární město Opava.

Jedná se o výstavbu nové stezky pro cyklisty a pěší v délce 640 m v trase stávající polní komunikace a rekonstrukci krytu části stávajících cyklostezek „M“ a č. 6092 v celkové délce 1425 m. Způsob likvidace dešťových vod se nemění, dešťové vody z povrchu stezek budou zasakovány v okolním zatravněném terénu.

K Vaší žádosti uvádíme:

Stavba se nachází mimo stanovená záplavová území, v zájmové lokalitě nevidujeme žádný vodní tok.

Stavba zasahuje do ochranného pásma II. stupně vodního zdroje „Velké Hoštice“, které bylo stanoveno rozhodnutím Odboru vodního a lesního hospodářství a zemědělství ONV v Opavě dne 01.09.1983 pod č. j. voda 1785/235/83-Hol., ve znění následujících změn. Dle § 17 zákona o vodách je nutno požádat příslušný vodoprávní úřad (Magistrát města Opavy) o souhlas se stavbou v ochranném pásmu vodního zdroje.

Realizaci záměru a jeho užíváním nesmí dojít ke znečišťování podzemních a povrchových vod.

Mechanismy, které budou používány ke stavebním pracím, musí být udržovány v nezávadném technickém stavu.

Budou podniknuta taková opatření, aby nedošlo k úniku škodlivých látek, či odpadů vzniklých stavební činností, do ochranného pásma II. stupně vodních zdrojů.

Z hlediska správce povodí je **realizace záměru možná** za předpokladu splnění výše uvedených podmínek.

Stavba je navržena na rozhraní povodí vodních útvarů HOD_0300 Opava od toku Plštský potok po tok Moravice a HOD_0420 Opava od Moravice po ústí do toku Odry. Ekologický stav útvaru HOD_0300 byl vyhodnocen jako střední, útvaru HOD_0420 jako poškozený. U obou vodních útvarů se předpokládá nedosažení dobrého chemického stavu. Celkový stav těchto útvarů byl vyhodnocen jako nevyhovující.

Správce povodí posoudil vliv záměru „Společná stezka pro chodce a cyklisty MČ Malé Hoštice - Chlebičov“ na stav a potenciál útvarů povrchových vod a na stav útvarů podzemních vod podle "Metodického pokynu k posouzení možnosti vlivu záměru na stav dotčených vodních útvarů, MZe a MŽP, 02/2018".

Z hlediska zájmů daných platným Národním plánem povodí Odry a Plánem dílčího povodí Horní Odry (ustanovení § 24 až § 26 vodního zákona) je uvedený záměr možný, protože lze předpokládat, že záměrem nedojde ke zhoršení chemického stavu a ekologického stavu dotčených útvarů povrchových vod a chemického stavu a kvantitativního stavu útvarů podzemních vod, a že nebude znemožněno dosažení jejich dobrého stavu.

Paul

Toto hodnocení vychází z posouzení souladu daného záměru s výše uvedenými platnými dokumenty.
Záměr je v souladu s Plánem pro zvládání povodňových rizik v povodí Odry.
Platnost tohoto stanoviska je dva roky od data vydání.

Ing. Lukáš Pavlas
vedoucí odboru
vodo hospodářských koncepcí a informací

Sekce majetková Ministerstva obrany
odbor ochrany územních zájmů a státního odborného dozoru
Tychonova 1, Praha 6, PSČ 160 01, datová schránka hjyaavk

Čj. MO 3530/2023-1322
Sp.zn. 144370/2022-1322-OÚZ-BR

Brno 2. ledna 2023

Ing. Zbyněk Novák - projektová činnost ve výstavbě
IČ 71831622
Čajkovského 49
746 01 Opava

Závazné stanovisko pro stavební řízení

Společná stezka pro chodce a cyklisty MČ Malé Hoštice - Chlebičov, k.ú. Malé Hoštice, Velké Hoštice, Chlebičov

Odbor ochrany územních zájmů a státního odborného dozoru, Sekce majetková, **Ministerstvo obrany**, v souladu se zmocněním v § 175 odst. 1 zákona č. 183/2006 Sb., o územním plánování a stavebním řádu (stavební zákon), ve znění pozdějších předpisů (dále jen „stavební zákon“), ve smyslu zákona č. 222/1999 Sb., o zajišťování obrany České republiky, ve znění pozdějších předpisů (dále jen „zákon o zajišťování obrany ČR“), a v souladu s Rozkazem ministra obrany č. 39/2011 - Zabezpečení výkonu působnosti MO ve věcech územního plánování a stavebního řádu, v platném znění, **vydává** ve smyslu § 4 odst. 2 písm. a) stavebního zákona pro potřeby vedeného řízení

souhlasné závazné stanovisko

k záměru výstavby stezky pro chodce a cyklisty na pozemcích p.č. 405, 764/9, 764/6, 764/13, 764/12, 895/1, 895/2, 923/1 a 899 v k.ú. Malé Hoštice, na pozemku p.č. 802/2 v k.ú. Velké Hoštice, na pozemku p.č. 674 v k.ú. Chlebičov tak, jak byl doložen v písemné a grafické dokumentaci.

Odůvodnění:

Ministerstvo obrany v souladu se zmocněním v § 175 odst. 1 stavebního zákona, dle § 161 téhož zákona a zákona o zajišťování obrany ČR provedlo po obdržení vaší žádosti o vydání závazného stanoviska dotčeného orgánu vyhodnocení předloženého záměru, prověřilo evidenci technické infrastruktury v jeho vlastnictví. Odbor ochrany územních zájmů a státního odborného dozoru SM MO neeviduje inženýrské sítě a podzemní telekomunikační vedení, které by byly s daným stavebním záměrem v kolizi.

Daný stavební záměr je lokalizován v územích vymezených Ministerstvem obrany v souladu s § 175 stavebního zákona u stavebních úřadů. Tato vymezená území Ministerstva obrany jsou shodná s údaji o území poskytovanými Ministerstvem obrany pro ÚAP a jejich součástí jsou podrobné specifikace podmínek ve vymezeném území Ministerstva obrany a zákonná určení. Po posouzení stavebního záměru odbornými složkami Ministerstvo obrany konstatuje, že předložený stavební záměr není v rozporu se zájmy Ministerstva obrany a nekoliduje s ochranou zájmů Ministerstva obrany (viz ÚAP - jev 82a, 119).

Realizace stavebního záměru provedená v souladu s předloženou projektovou dokumentací neohrozí naplnění veřejného zájmu na zajištění obrany a bezpečnosti státu.

Toto závazné stanovisko Ministerstva obrany je platné 2 roky a musí být vyžádáno znovu, nebude-li během této doby stavba zahájena nebo dojde-li ke změnám v umístění, výšce nebo rozsahu stavby.

Kontaktní osoba: Ing. Eva Ustohalová, tel. 973 445 707

Ing. Eva Ustohalová
ministerský rada
oddělení ochrany územních zájmů

V další korespondenci, týkající se výše uvedené věci, uvádějte odkaz na sp. zn.: 144370/2022-1322-OÚZ-BR tohoto závazného stanoviska Ministerstva obrany.

Adresa pro doručování:

Ministerstvo obrany,
Sekce majetková,
odbor ochrany územních zájmů a státního odborného dozoru,
oddělení ochrany územních zájmů
pracoviště OÚZ Brno
Svatoplukova 2687/84, 662 10 Brno
IČO: 60162694

Ing.Zbyněk Novák projektová činnost ve
výstavbě
Čajkovského 1595/49
Opava
746 01 PŘEDMĚSTÍ



D0000000101817192606

NAŠE ZNAČKA
001130011264

VYŘIZUJE / LINKA
Jiří Veselý / 800 850 860

MÍSTO ODESLÁNÍ / DNE
Plzeň 22. 12. 2022

Vyjádření k projektové dokumentaci ke stavbě ve smyslu energetického zákona a příslušných technických norem

Vážená paní, vážený pane,

dovolte nám, abychom reagovali na Vaši žádost ze dne 2. 12. 2022, ve které nás žádáte o vydání vyjádření k projektové dokumentaci pro účely stavebního nebo územního řízení.

V zájmovém území k zamýšlené stavbě a/nebo s ní související činnosti na pozemku parcelní číslo dle předložené situace v katastrálním území Malé opštice, Chlebičov vedené pod názvem „Společná stezka pro chodce a cyklisty MČ Malé Hoštice – Chlebičov“ se nachází zařízení **venkovního vedení NN 0,4kV a VN 22 kV , venkovního vedení VVN 110kV** v majetku provozovatele distribuční soustavy společnosti ČEZ Distribuce, a. s.

Sdělujeme Vám, že společnost ČEZ Distribuce, a. s., souhlasí s předloženou projektovou dokumentací.

Platnost tohoto souhlasu je vázána na dodržení následujících podmínek:

1. Při křížení cyklostezky s nadzemním vedením VVN dodržet min. svislou vzdálenost od vodičů 6 m a při křížení s nadzemním vedením VN bude min. vzdálenost od vodičů 5 m.
2. Podmínkou pro zahájení činnosti v blízkosti zařízení distribuční soustavy, resp. v ochranném pásmu je platné sdělení o existenci zařízení v majetku společnosti ČEZ Distribuce, a. s., pro výše uvedené zájmové území, které získáte prostřednictvím Geoportálu (geoportal.cezdistribuce.cz), při dodržení podmínek uvedených ve sdělení a v tomto vyjádření.
3. V dostatečném časovém předstihu před zahájením prací je nutné podat žádost o udělení souhlasu s činností a umístěním stavby v blízkosti zařízení distribuční soustavy, resp. v ochranném pásmu. Postup a formulář je k dispozici na www.cezdistribuce.cz. Při realizaci stavby je nutné se řídit podmínkami, které budou stanoveny v případě kladného posouzení podané žádosti.
4. Místa křížení a souběhy ostatních zařízení a staveb se zařízeními energetickými, komunikačními sítěmi pro elektronickou komunikaci nebo zařízeními technické infrastruktury musí být vyprojektovány a provedeny v souladu s platnými normami a předpisy, zejména s ČSN 33 2000-5-52, ČSN EN 50110-1, ČSN EN 50341-1, ČSN 73 6005 a PNE 33 0000-6, PNE 33 3301, PNE 34 1050.
5. V případě nadzemního vedení nn budou pro stavby a konstrukce dodrženy odstupové vzdálenosti uvedené v PNE 33 3302 a hranu výkopu doporučujeme při realizaci stavby umístit min. 1 m od základové části podpěrného bodu.

ČEZ Distribuce, a. s.

Děčín - Děčín IV-Podmokly, Teplická 874/8, PSČ 405 02 | IČO: 24729035, DIČ: CZ24729035 |
zapsaná v obchodním rejstříku vedeném Krajským soudem v Ústí nad Labem, sp. zn. B 2145 |
bezplatná linka: 800 850 860, e-mail: info@cezdistribuce.cz, www.cezdistribuce.cz |
zasílací adresa: ČEZ Distribuce, a. s., Plzeň, Guldenerova 2577/19, PSČ 326 00


Otočte prosím

6. Při realizaci stavby a/nebo provádění související činnosti nesmí dojít v žádném případě k nebezpečnému přiblížení osob, věcí, zařízení nebo mechanismů a strojů k živým částem pod napětím, tj. musí být dodržena minimální vzdálenost 1 m od živých částí zařízení nn, 2 m od vedení vn a 3 m od vedení vvn, dle PNE 33 0000-6 s vazbou na ČSN EN 50110-1, pokud není větší vzdálenost stanovena v jiném předpisu (např. ČSN ISO 12480-1). V případě, že nebude možné tuto vzdálenost dodržet, je žadatel povinen požádat o vypnutí předmětného elektrického zařízení, případně o dočasné zaizolování vodičů nn.
7. Pracovníci provádějící práce budou prokazatelně poučeni o nebezpečí, které hrozí při nedodržení bezpečnostních předpisů. S ohledem na provádění prací v blízkosti zařízení distribuční soustavy, resp. v ochranném pásmu upozorňujeme na možnost nebezpečných vlivů od elektrického zařízení. Opatření proti těmto vlivům je na straně žadatele, dodavatele prací nebo jimi pověřených osobách. ČEZ Distribuce, a. s., nepřevzme žádnou zodpovědnost za případné škody, které vzniknou následkem poruchy nebo havárie elektrického zařízení za nepředvídaných okolností nebo nedodržením výše uvedených podmínek.
8. Stavbou nebude narušeno stávající uzemnění nadzemního vedení ani statika podpěrných bodů. Nebude-li možné toto dodržet je nutné situaci řešit formou přeložky zařízení distribuční soustavy ve smyslu § 47 zákona č. 458/2000 Sb., v platném znění.
9. V případě činnosti a/nebo stavby v blízkosti elektrického vedení, resp. v ochranném pásmu bude dotčený prostor ze všech stran možného přístupu/vjezdu po celou dobu realizace viditelně označen výstražnou cedulí.
10. Umístěním stavby nesmí dojít ke ztížení přístupu našich pracovníků a pracovníků námi pověřených firem k zařízení v majetku společnosti ČEZ Distribuce, a. s. Při případné úpravě povrchu nesmí dojít ke změně výškové nivelity země oproti současnému stavu.
11. Musí být dodrženy Podmínky pro práce v ochranných pásmech zařízení, které jsou v platném znění k dispozici na www.cezdistribuce.cz, popř. jsou součástí vydaného sdělení o existenci zařízení v majetku společnosti ČEZ Distribuce, a. s.
12. Dojde-li k obnažení podzemního vedení nebo k poškození energetického zařízení, sítě pro elektronickou komunikaci nebo zařízení se sítí pro elektronickou komunikaci související nebo zařízení technické infrastruktury ve vlastnictví ČEZ Distribuce, a. s., nahláste nám prosím tuto skutečnost bezodkladně jako poruchu na bezplatnou linku 800 850 860. Poškození nebo mimořádné události způsobené na zařízení žadatelem, dodavatelem prací nebo jimi pověřenými osobami budou opraveny na náklady viníka. Zahrnutí obnažených, případně poškozených částí podzemního vedení může být provedeno pouze po souhlasu vydaném společností ČEZ Distribuce, a. s.
13. Toto vyjádření se nevztahuje na zařízení v majetku společností ČEZ ICT Services, a. s., a Telco Pro Services, a. s.
14. Toto vyjádření nenahrazuje souhlas k zajištění příkonu elektrické energie.

Platnost tohoto vyjádření je 1 rok od data vydání.

Zjistí-li provozovatel distribuční soustavy, že nejsou dodrženy stanovené podmínky, vyhrazuje si právo kdykoli odvolat své souhlasné vyjádření.

S pozdravem



Ing. Roman Válek

Vedoucí odboru Specializovaná obsluha
ČEZ Distribuce, a. s.



Ing.Zbyněk Novák projektová činnost ve
výstavbě
Čajkovského 1595/49
Opava
746 01 PŘEDMĚSTÍ



D0000000101817043106

NAŠE ZNAČKA
001130011388

VYŘIZUJE / LINKA
Ing. Michal Kaprál / 800 850 860

MÍSTO ODESLÁNÍ / DNE
Plzeň 22. 12. 2022

Vyjádření k žádosti o souhlas s činností a/nebo s umístěním stavby v ochranném pásmu zařízení distribuční soustavy

Vážená paní, vážený pane,

dovolte nám, abychom reagovali na Vaši žádost ze dne 2. 12. 2022, ve které nás žádáte o souhlas s činností a/nebo umístěním stavby v blízkosti zařízení distribuční soustavy, resp. v ochranném pásmu zařízení distribuční soustavy (dále jen „zařízení“) v majetku společnosti ČEZ Distribuce, a. s.

Stavba a/nebo s ní související činnost na pozemku parcelní číslo dle PD v katastrálním území Malé Hoštice, Velké Hoštice, Chlebičov vedená pod názvem “Společná stezka pro chodce a cyklisty MČ Malé Hoštice - Chlebičov” se nachází v blízkosti zařízení distribuční soustavy, resp. zasahuje do ochranného pásma zařízení **nadzemního vedení VN i VVN** v majetku provozovatele distribuční soustavy společnosti ČEZ Distribuce, a. s.

Jménem společnosti ČEZ Distribuce, a. s., Vám sdělujeme, že udělujeme souhlas s činností a/nebo umístěním stavby v blízkosti zařízení distribuční soustavy, resp. v ochranném pásmu předmětného zařízení.

Toto vyjádření pozbývá platnosti, nebude-li činnost a/nebo stavba zahájena do 1 roku od udělení souhlasu.

Platnost tohoto souhlasu je vázána na dodržení následujících podmínek:

1. Při křížení cyklostezky s nadzemním vedením VVN dodržet min. svislou vzdálenost od vodičů 6 m a při křížení s nadzemním vedením VN bude min. vzdálenost od vodičů 5 m.
2. Podmínkou pro zahájení činnosti v blízkosti zařízení distribuční soustavy, resp. v ochranném pásmu je platné sdělení o existenci zařízení v majetku společnosti ČEZ Distribuce, a. s., pro výše uvedené zájmové území, které získáte prostřednictvím Geoportálu (geoportal.cezdistribuce.cz), při dodržení podmínek uvedených ve sdělení a v tomto vyjádření.
3. Místa křížení a souběhy ostatních zařízení a staveb se zařízeními energetickými, komunikačními sítěmi pro elektronickou komunikaci nebo zařízeními technické infrastruktury musí být vyprojektovány a provedeny v souladu s platnými normami a předpisy, zejména s ČSN 33 2000-5-52, ČSN EN 50110-1, ČSN EN 50341-1, ČSN 73 6005 a PNE 33 0000-6, PNE 33 3301, PNE 34 1050.
4. V případě nadzemního vedení nn budou pro stavby a konstrukce dodrženy odstupové vzdálenosti uvedené v PNE 33 3302 a hranu výkopu doporučujeme při realizaci stavby umístit min. 1 m od základové části podpěrného bodu.
5. Při realizaci stavby a/nebo provádění související činnosti nesmí dojít v žádném případě k nebezpečnému přiblížení osob, věcí, zařízení nebo mechanismů a strojů k živým částem pod napětím, tj. musí být

ČEZ Distribuce, a. s.

Děčín - Děčín IV-Podmokly, Teplická 874/8, PSČ 405 02 | IČO: 24729035, DIČ: CZ24729035 |
zapsaná v obchodním rejstříku vedeném Krajským soudem v Ústí nad Labem, sp. zn. B 2145 |
bezplatná linka: 800 850 860, e-mail: info@cezdistribuce.cz, www.cezdistribuce.cz |
zasílací adresa: ČEZ Distribuce, a. s., Plzeň, Guldenerova 2577/19, PSČ 326 00


Otočte prosím

dodržena minimální vzdálenost 1 m od živých částí zařízení nn, 2 m od vedení vn a 3 m od vedení vvn dle PNE 33 0000-6 s vazbou na ČSN EN 50110-1, pokud není větší vzdálenost stanovena v jiném předpisu (např. ČSN ISO 12480-1). V případě, že nebude možné tuto vzdálenost dodržet, je žadatel povinen požádat o vypnutí předmětného elektrického zařízení, případně o dočasné zaizolování vodičů nn.

6. Pracovníci provádějící práce budou prokazatelně poučeni o nebezpečí, které hrozí při nedodržení bezpečnostních předpisů. S ohledem na provádění prací v blízkosti zařízení distribuční soustavy, resp. v ochranném pásmu upozorňujeme na možnost nebezpečných vlivů od elektrického zařízení. Opatření proti těmto vlivům je na straně žadatele, dodavatele prací nebo jimi pověřených osobách. ČEZ Distribuce, a. s., nepřevzme žádnou zodpovědnost za případné škody, které vzniknou následkem poruchy nebo havárie elektrického zařízení za nepředvídaných okolností nebo nedodržením výše uvedených podmínek.
7. Stavbou nebude narušeno stávající uzemnění nadzemního vedení ani statika podpěrných bodů. Nebude-li možné toto dodržet je nutné situaci řešit formou přeložky zařízení distribuční soustavy ve smyslu § 47 zákona č. 458/2000 Sb., v platném znění.
8. V případě činnosti a/nebo stavby v blízkosti elektrického vedení, resp. v ochranném pásmu bude dotčený prostor ze všech stran možného přístupu/vjezdu po celou dobu realizace viditelně označen výstražnou cedulí.
9. Umístěním stavby nesmí dojít ke ztížení přístupu našich pracovníků a pracovníků námi pověřených firem k zařízení v majetku společnosti ČEZ Distribuce, a. s. Při případné úpravě povrchu nesmí dojít ke změně výškové nivelity země oproti současnému stavu.
10. Musí být dodrženy Podmínky pro práce v ochranných pásmech zařízení, které jsou v platném znění k dispozici na www.cezdistribuce.cz, popř. jsou součástí vydaného sdělení o existenci zařízení v majetku společnosti ČEZ Distribuce, a. s.
11. Dojde-li k obnažení podzemního vedení nebo k poškození energetického zařízení, sítě pro elektronickou komunikaci nebo zařízení se sítí pro elektronickou komunikaci související nebo zařízení technické infrastruktury ve vlastnictví ČEZ Distribuce, a. s., nahlaste nám prosím tuto skutečnost bezodkladně jako poruchu na bezplatnou linku 800 850 860. Poškození nebo mimořádné události způsobené na zařízení žadatelem, dodavatelem prací nebo jimi pověřenými osobami budou opraveny na náklady viníka. Zahrnutí obnažených, případně poškozených částí podzemního vedení může být provedeno pouze po souhlasu vydaném společností ČEZ Distribuce, a. s.
12. Toto vyjádření se nevztahuje na zařízení v majetku společností ČEZ ICT Services, a. s., a Telco Pro Services, a. s.

Provozovatel distribuční soustavy si vyhrazuje právo odvolat souhlas kdykoli, zjistí-li, že podmínky stanovené v tomto vyjádření nejsou dodrženy. Pokud zjištěné nedostatky nebyly odstraněny ani na základě písemné výzvy ve stanoveném termínu, je žadatel povinen uvést ochranné pásmo do původního stavu a zdržet se provozování jakékoli činnosti, kterou zákon výslovně zakazuje.

S pozdravem



Ing. Jiří Richterek

Vedoucí oddělení Správa vvn a stanic
ČEZ Distribuce, a. s.



Zbyněk NovákNAŠE ZNAČKA
0101758494VYŘÍZENO DNE
10.06.2022

Sdělení o existenci energetického zařízení, sítě pro elektronickou komunikaci nebo zařízení technické infrastruktury v majetku společnosti ČEZ Distribuce, a. s., pro akci:

Cyklostezka Malé Hoštice - Chlebičov

Vážený zákazníku,

Na základě Vaší žádosti 0101758494 ze dne 10.06.2022 Vám zasíláme sdělení o existenci energetického zařízení, sítě pro elektronickou komunikaci nebo zařízení technické infrastruktury v majetku společnosti ČEZ Distribuce, a. s., ve Vámi vymezeném zájmovém území.

Dovolujeme si Vás upozornit, že **sdělení nenahrazuje** vyjádření provozovatele distribuční soustavy k projektové dokumentaci pro územní nebo stavební řízení, k připojení nového odběru, zdroje elektrické energie nebo k navýšení rezervovaného příkonu a výkonu a s výjimkou havárií ani souhlas s činností v ochranném pásmu.

Toto sdělení je platné do 10.12.2022 a je jedním z podkladů pro zpracování projektové dokumentace, pokud je taková dokumentace zpracovávána.

V majetku ČEZ Distribuce, a. s., se na Vámi uvedeném zájmovém území nachází nebo ochranným pásmem zasahuje energetické zařízení typu:

	síť NN	síť VN	síť VVN
Podzemní síť	střet		
Nadzemní síť	střet	střet	střet

Stanice	
---------	--

V majetku ČEZ Distribuce, a. s., se na Vámi uvedeném zájmovém území nachází nebo ochranným pásmem zasahuje síť pro elektronickou komunikaci typu:

	síť pro elektronickou komunikaci
Podzemní síť	
Nadzemní síť	střet

Zařízení technické infrastruktury zahrnuje zejména vodovodní, kanalizační a plynové přípojky pro objekty ČEZ Distribuce a. s., a dále pak další podzemní a nadzemní zařízení sloužící pro provoz distribuční sítě. V majetku ČEZ Distribuce, a. s., se na Vámi uvedeném zájmovém území nachází nebo ochranným pásmem zasahuje zařízení technické infrastruktury:

	zařízení technické infrastruktury
Nadzemní nebo podzemní	

Energetické zařízení (mimo nadzemních sítí NN), zařízení sítě pro elektronickou komunikaci a zařízení technické infrastruktury je chráněno ochranným pásmem podle § 46 zákona č. 458/2000 Sb., o podmínkách podnikání a o výkonu státní správy v energetických odvětvích a o změně některých zákonů (energetický zákon), ve znění pozdějších předpisů. Přibližný průběh tras energetických zařízení, sítě pro elektronickou komunikaci (v trase kabelového vedení může být uloženo několik kabelů energetických i komunikačních) a tras zařízení technické infrastruktury zasíláme v příloze tohoto dopisu.

V případě existence **podzemních** energetických zařízení, sítě pro elektronickou komunikaci nebo zařízení technické infrastruktury je povinností stavebníka alespoň 14 dní před započatím zemních prací požádat telefonicky na 800 850 860 nebo e-mailem na info@cezdistribuce.cz o tzv. **vytyčení trasy podzemního zařízení**, sítě pro elektronickou komunikaci nebo zařízení technické infrastruktury. O vytyčení lze požádat pouze na základě vydaného sdělení o existenci energetického zařízení, sítě pro elektronickou komunikaci nebo zařízení technické infrastruktury, a to (mimo havárií) nejpozději 30 dní před koncem jeho platnosti.

Dojde-li k obnažení podzemního vedení nebo k poškození energetického zařízení, sítě pro elektronickou komunikaci nebo zařízení se sítí pro elektronickou komunikaci související nebo zařízení technické infrastruktury ve vlastnictví ČEZ Distribuce, a. s., nahláste nám prosím tuto skutečnost bezodkladně jako poruchu na bezplatnou linku 800 850 860.

Pokud uvažovaná **akce nebo činnost zasáhne do ochranného pásma** nadzemních vedení, trafostanic nebo sítě pro elektronickou komunikaci, popř. bude po vytyčení zjištěno, že zasahuje do ochranného pásma podzemních energetických zařízení nebo zařízení pro elektronickou komunikaci, je nutné písemně požádat společnost ČEZ Distribuce, a. s., o souhlas s činností v ochranném pásmu (formulář je k dispozici na www.cezdistribuce.cz v části Formuláře / Činnosti v ochranných pásmech, kontaktní údaje pro podání Vaší žádosti naleznete v zápatí). Jestliže uvažovaná akce vyvolá potřebu dílčí změny trasy vedení nebo přemístění některých prvků energetického zařízení nebo sítě pro elektronickou komunikaci včetně souvisejícího zařízení, je nutné včas společnost ČEZ Distribuce, a. s., požádat o přeložku zařízení podle § 47 energetického zákona.

Zároveň Vás upozorňujeme, že v zájmovém území se může nacházet taktéž energetické zařízení, sít' pro elektronickou komunikaci nebo zařízení technické infrastruktury, které není v majetku společnosti ČEZ Distribuce, a. s.

V souvislosti s výše uvedeným si Vás dovoluujeme upozornit, že uvedené sdělení včetně jeho příloh obsahuje skutečnosti tvořící obchodní tajemství společnosti ČEZ Distribuce, a. s. Poskytnuté informace jsou dále také důvěrnými informacemi a obchodně citlivými informacemi společnosti ČEZ Distribuce, a. s. Z výše uvedených důvodů si Vás proto společnost ČEZ Distribuce, a. s., dovoluje upozornit, že s poskytnutými informacemi je potřeba nakládat dle platných právních předpisů, v opačném případě se vystavujete postihu ve smyslu platné právní úpravy. V této souvislosti si Vás dále dovoluujeme upozornit, že požadované informace nesmí být předány, sděleny, využity, zpřístupněny, či jiným způsobem postoupeny na jakoukoli třetí osobu bez předchozího prokazatelného souhlasu společnosti ČEZ Distribuce, a. s. Informace o existenci energetického zařízení, sítě pro elektronickou komunikaci a zařízení technické infrastruktury mohou být využity pouze pro účel, pro který byly vyžádány.

S pozdravem

ČEZ Distribuce, a. s.

Děčín, Děčín IV-Podmokly
Teplická 874/8
PSČ 405 02
IČ: 24729035

Přílohy

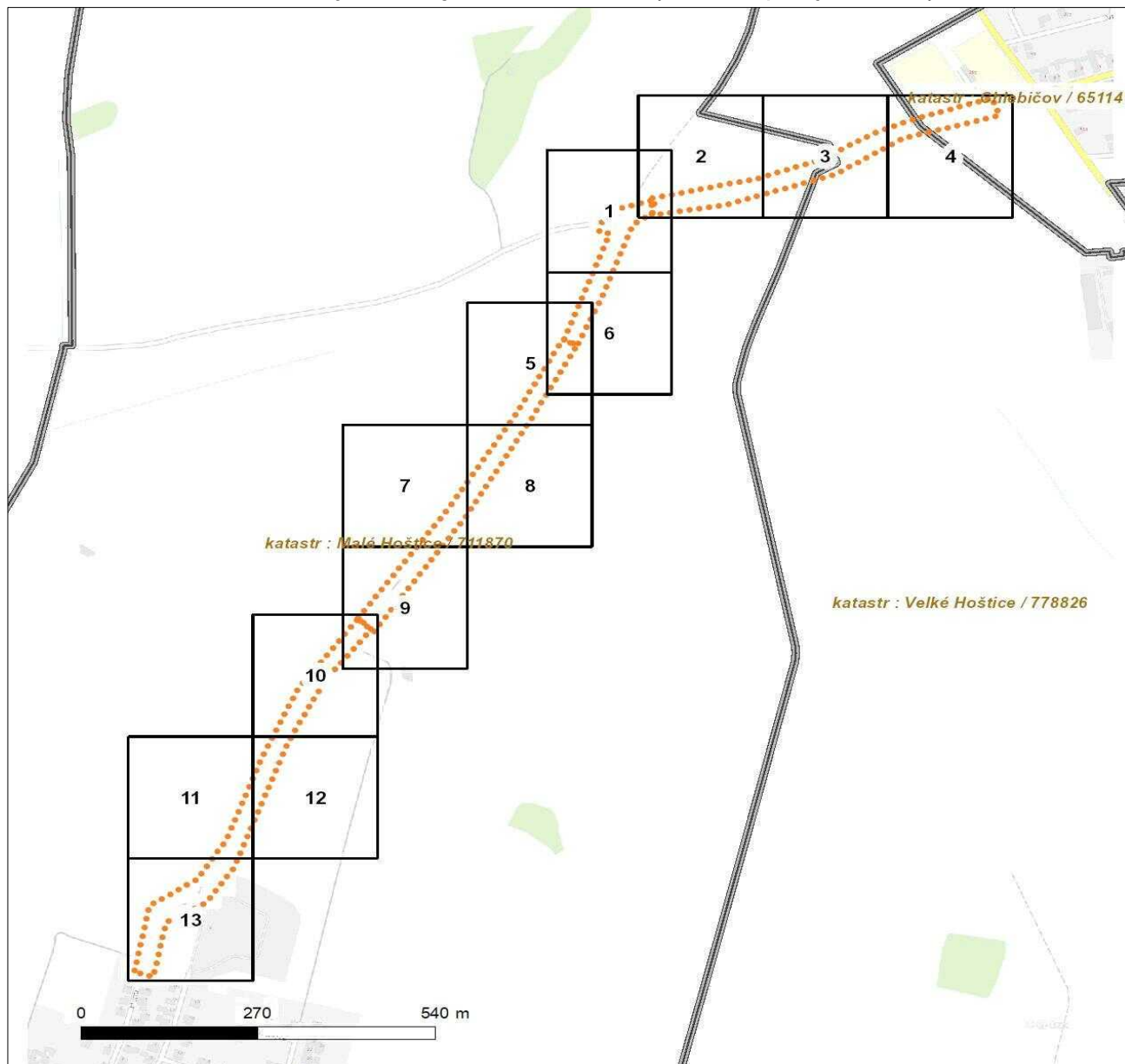
1. Situační výkres zájmového území
2. Podmínky pro provádění činností v ochranných pásmech energetických zařízení, sítě pro elektronickou komunikaci a zařízení technické infrastruktury



Platí pouze se sdělením číslo 0101758494.

Zakreslené polohy zařízení v příloze jsou pouze informativní.

Situační výkres zájmového území (klad mapových listů)



Není-li zobrazena katastrální mapa, zadejte žádost znovu. Katastrální mapa je generována prostřednictvím externí WMS služby, jejíž provoz nezajišťuje společnost ČEZ Distribuce, a. s.

LEGENDA

Podzemní vedení NN do 1 kV

Nadzemní vedení NN do 1 kV

Podzemní vedení VN do 35 kV

Nadzemní vedení VN do 35 kV

Podzemní vedení VVN 110 kV

Nadzemní vedení VVN 110 kV

NN přívod odběratele

Zařízení technické infrastruktury

Cizí energetické vedení

Zájmové území

TS

Stanice do 52 kV - stožárová

TS

Stanice do 52 kV - zděná

TR

Transformovna (nad 52 kV)

Probíhající investice ČEZ Distribuce

TS

Stanice ČEZ Distribuce ve výstavbě

Zařízení ČEZ Distribuce ve výstavbě

Hranice katastrálního území

Nadzemní síť pro elektronickou komunikaci

Podzemní síť pro elektronickou komunikaci

HDPE trubka

Souběhy sítí pro elektronickou komunikaci s energetickými sítěmi:

Souběh s podzemním vedením NN do 1 kV

Souběh s nadzemním vedením NN do 1 kV

Souběh s podzemním vedením VN do 35 kV

Souběh s nadzemním vedením VN do 35 kV

Souběh s podzemním vedením VVN 110 kV

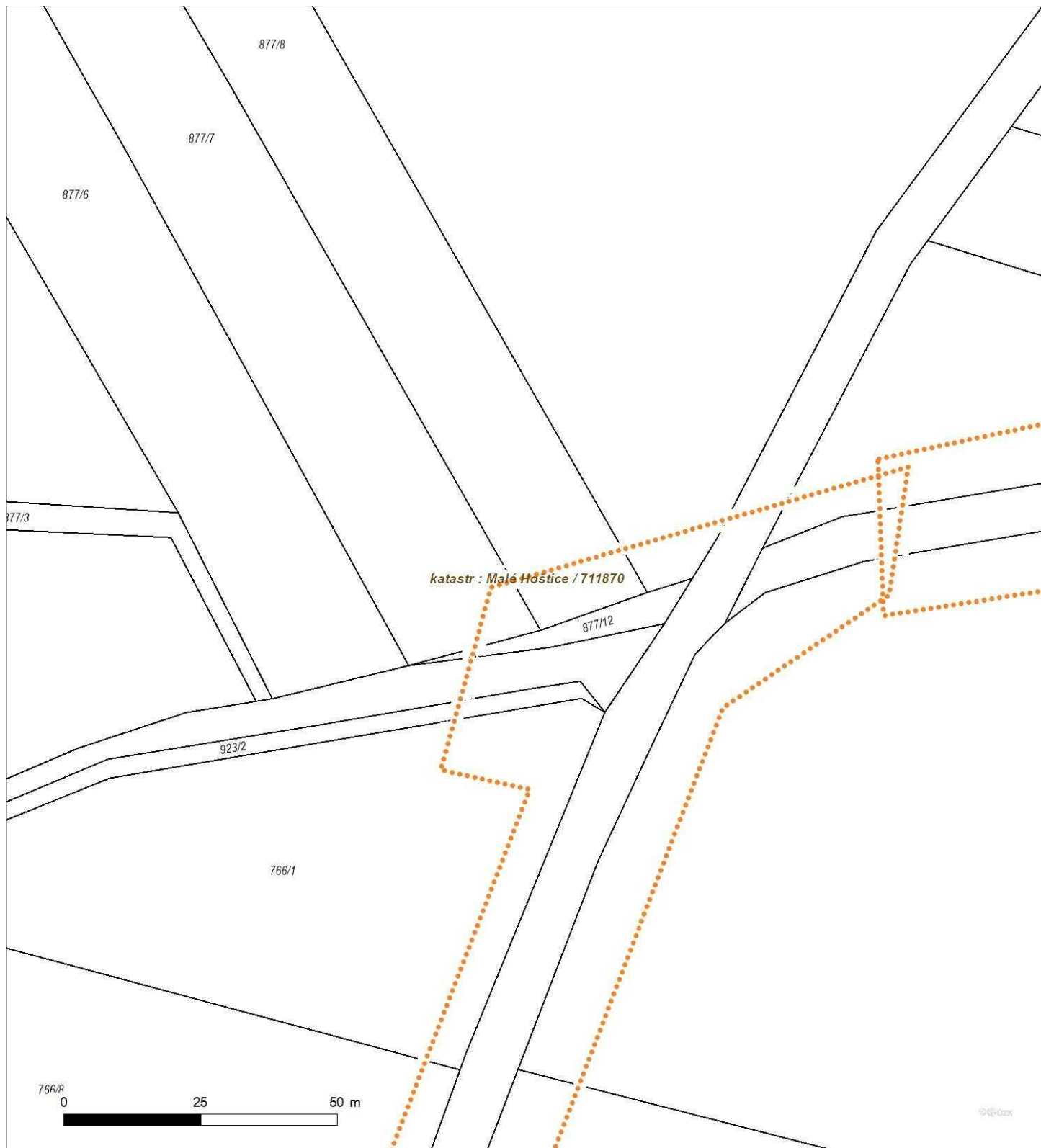
Souběh s nadzemním vedením VVN 110 kV



Platí pouze se sdělením číslo 0101758494.

Zakreslené polohy zařízení v příloze jsou pouze informativní.

Situační výkres - list 1



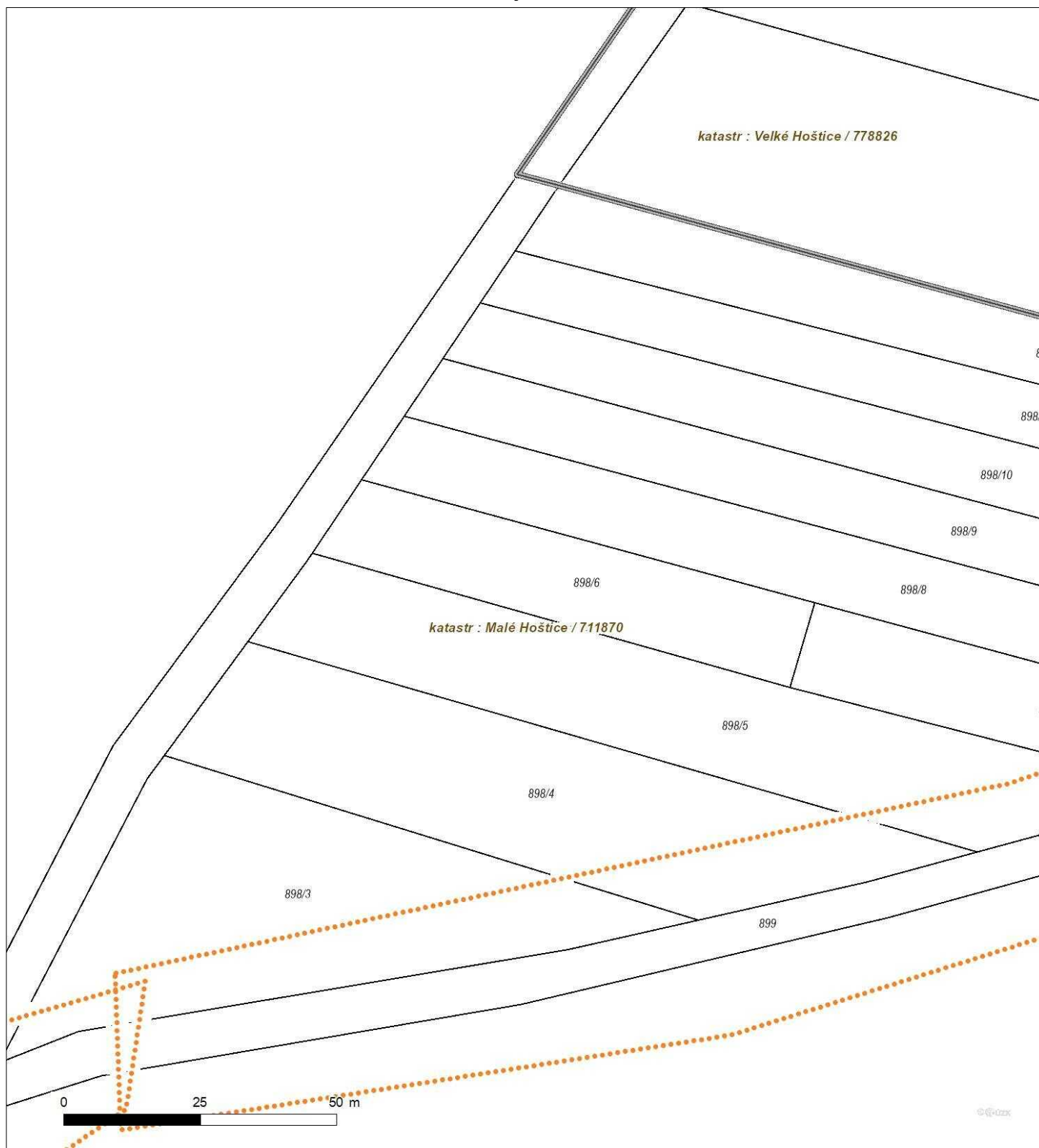
Není-li zobrazena katastrální mapa, zadejte žádost znovu. Katastrální mapa je generována prostřednictvím externí WMS služby, jejíž provoz nezajišťuje společnost ČEZ Distribuce, a. s.



Platí pouze se sdělením číslo 0101758494.

Zakreslené polohy zařízení v příloze jsou pouze informativní.

Situační výkres - list 2



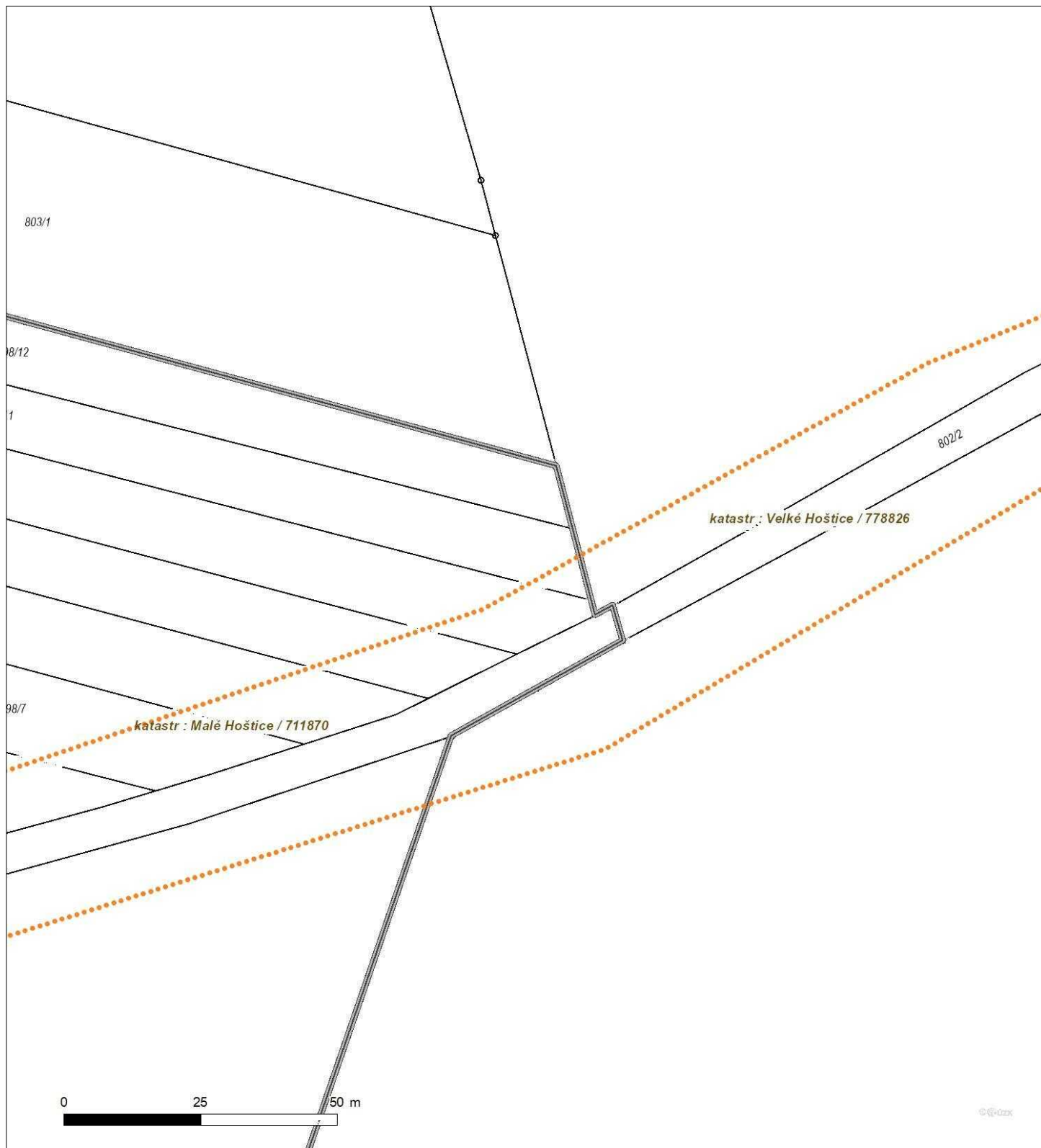
Není-li zobrazena katastrální mapa, zadejte žádost znovu. Katastrální mapa je generována prostřednictvím externí WMS služby, jejíž provoz nezajišťuje společnost ČEZ Distribuce, a. s.



Platí pouze se sdělením číslo 0101758494.

Zakreslené polohy zařízení v příloze jsou pouze informativní.

Situační výkres - list 3



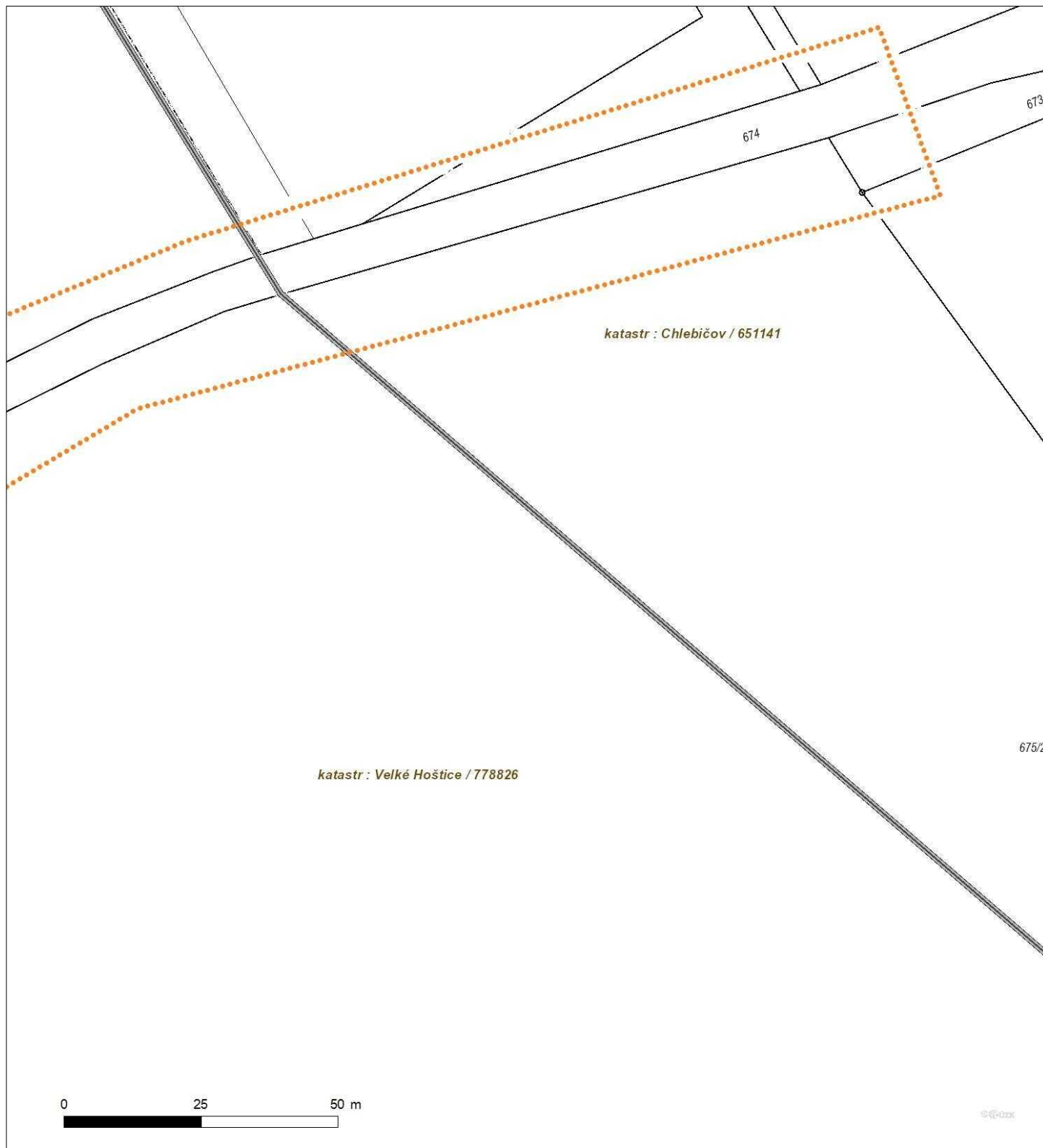
Není-li zobrazena katastrální mapa, zadejte žádost znovu. Katastrální mapa je generována prostřednictvím externí WMS služby, jejíž provoz nezajišťuje společnost ČEZ Distribuce, a. s.



Platí pouze se sdělením číslo 0101758494.

Zakreslené polohy zařízení v příloze jsou pouze informativní.

Situační výkres - list 4



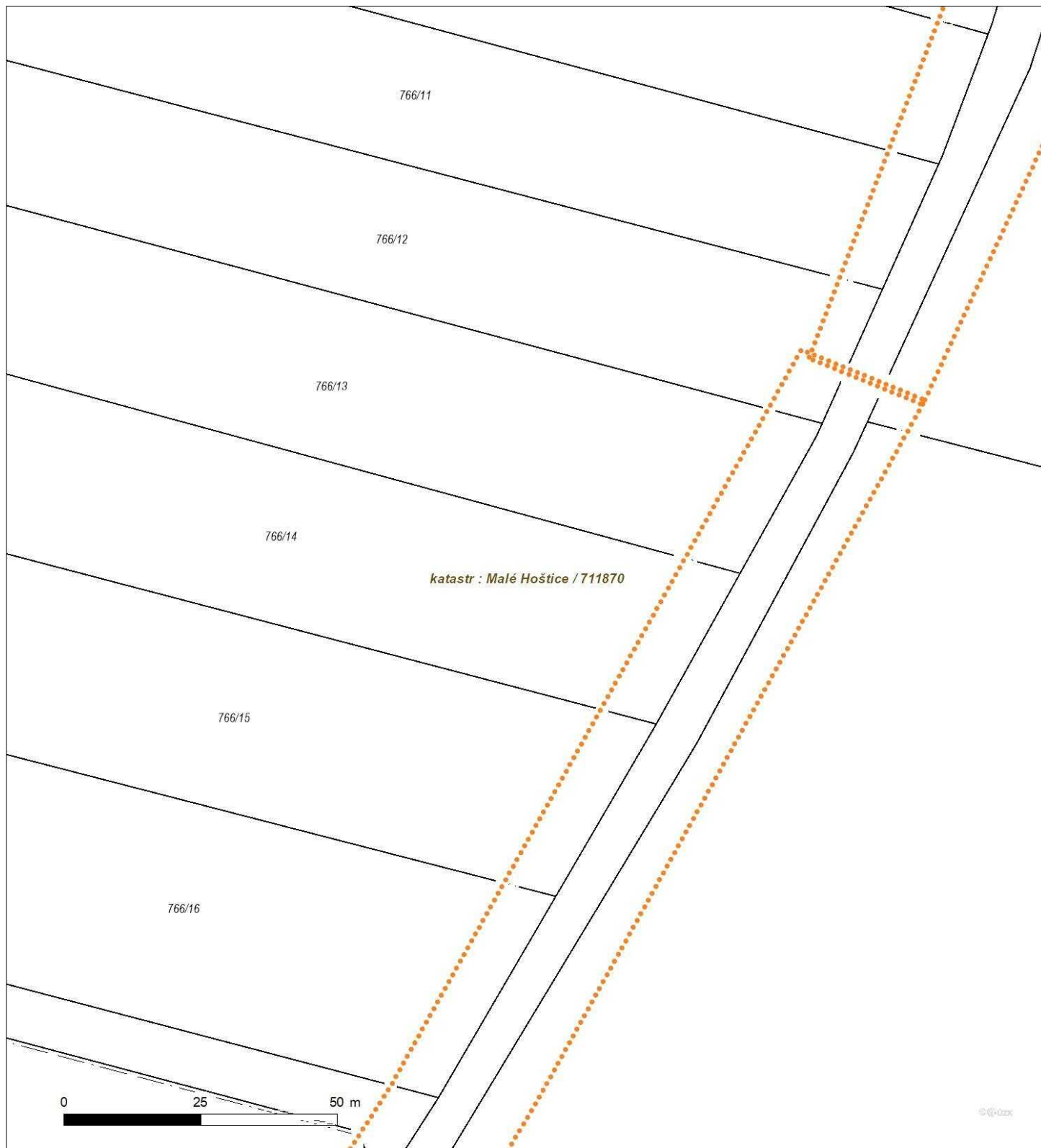
Není-li zobrazena katastrální mapa, zadejte žádost znovu. Katastrální mapa je generována prostřednictvím externí WMS služby, jejíž provoz nezajišťuje společnost ČEZ Distribuce, a. s.



Platí pouze se sdělením číslo 0101758494.

Zakreslené polohy zařízení v příloze jsou pouze informativní.

Situační výkres - list 5



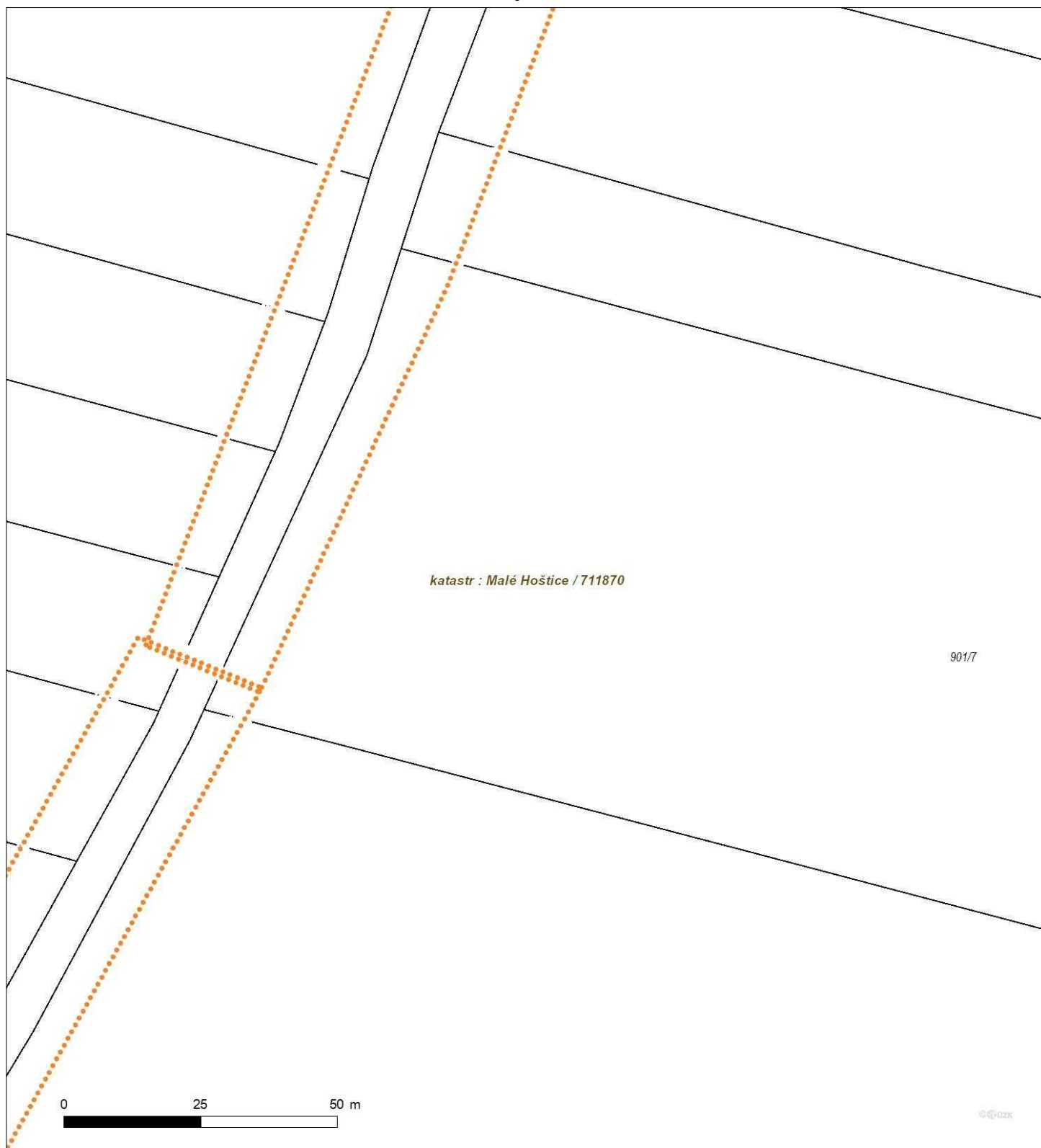
Není-li zobrazena katastrální mapa, zadejte žádost znovu. Katastrální mapa je generována prostřednictvím externí WMS služby, jejíž provoz nezajišťuje společnost ČEZ Distribuce, a. s.



Platí pouze se sdělením číslo 0101758494.

Zakreslené polohy zařízení v příloze jsou pouze informativní.

Situační výkres - list 6



Není-li zobrazena katastrální mapa, zadejte žádost znovu. Katastrální mapa je generována prostřednictvím externí WMS služby, jejíž provoz nezajišťuje společnost ČEZ Distribuce, a. s.



Platí pouze se sdělením číslo 0101758494.

Zakreslené polohy zařízení v příloze jsou pouze informativní.

Situační výkres - list 7



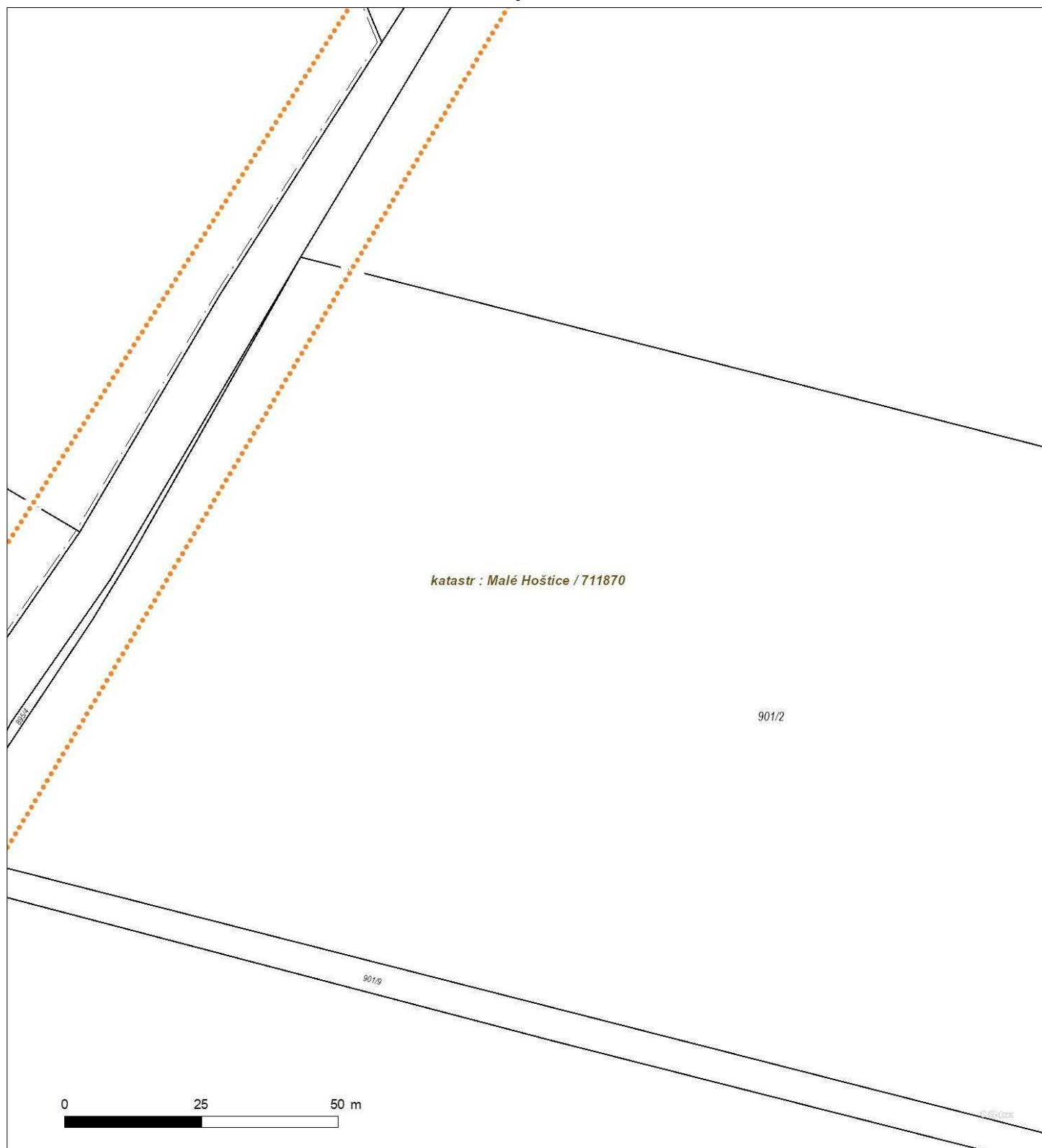
Není-li zobrazena katastrální mapa, zadejte žádost znovu. Katastrální mapa je generována prostřednictvím externí WMS služby, jejíž provoz nezajišťuje společnost ČEZ Distribuce, a. s.



Platí pouze se sdělením číslo 0101758494.

Zakreslené polohy zařízení v příloze jsou pouze informativní.

Situační výkres - list 8

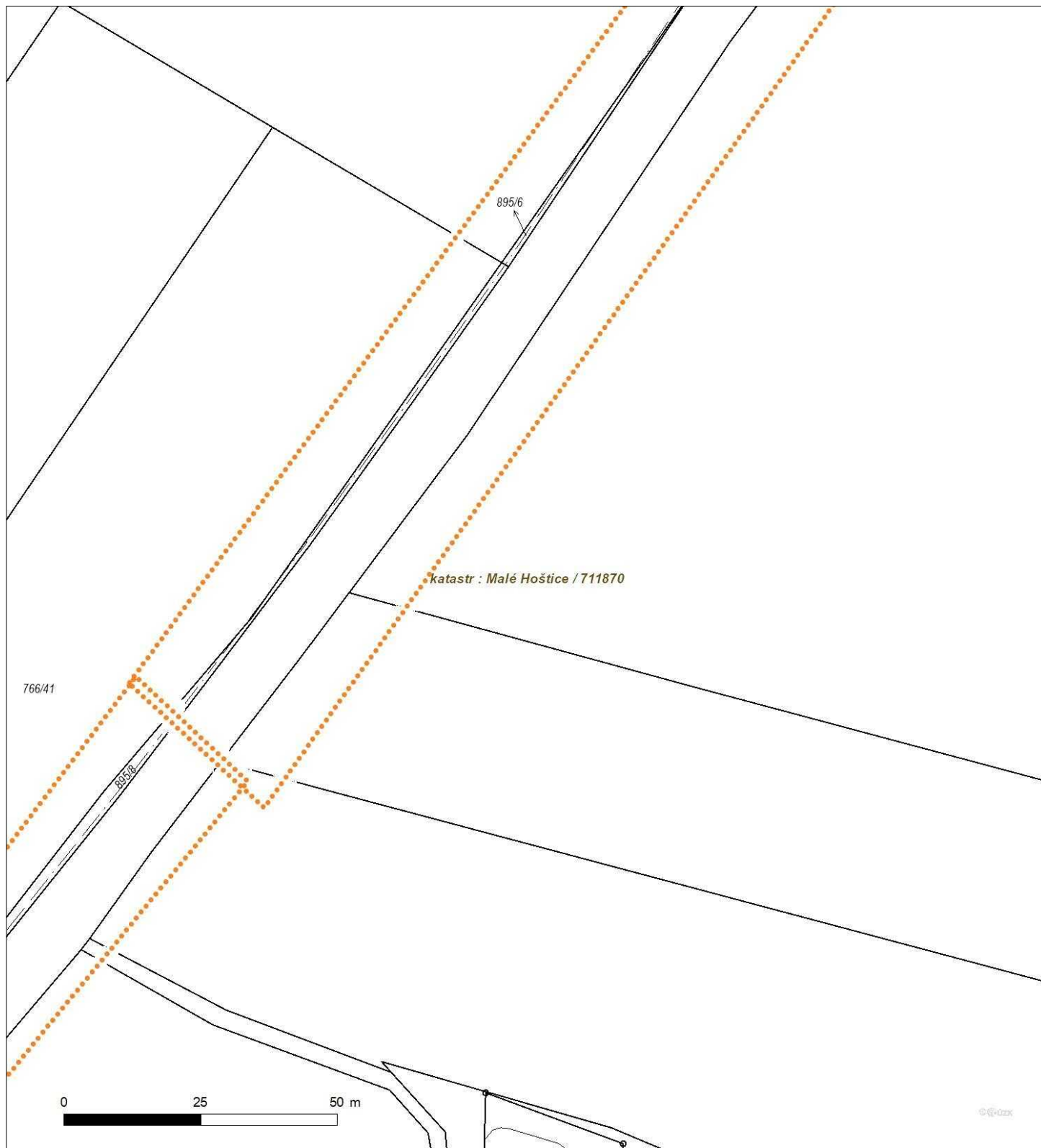


Není-li zobrazena katastrální mapa, zadejte žádost znovu. Katastrální mapa je generována prostřednictvím externí WMS služby, jejíž provoz nezajišťuje společnost ČEZ Distribuce, a. s.

Platí pouze se sdělením číslo 0101758494.

Zakreslené polohy zařízení v příloze jsou pouze informativní.

Situační výkres - list 9



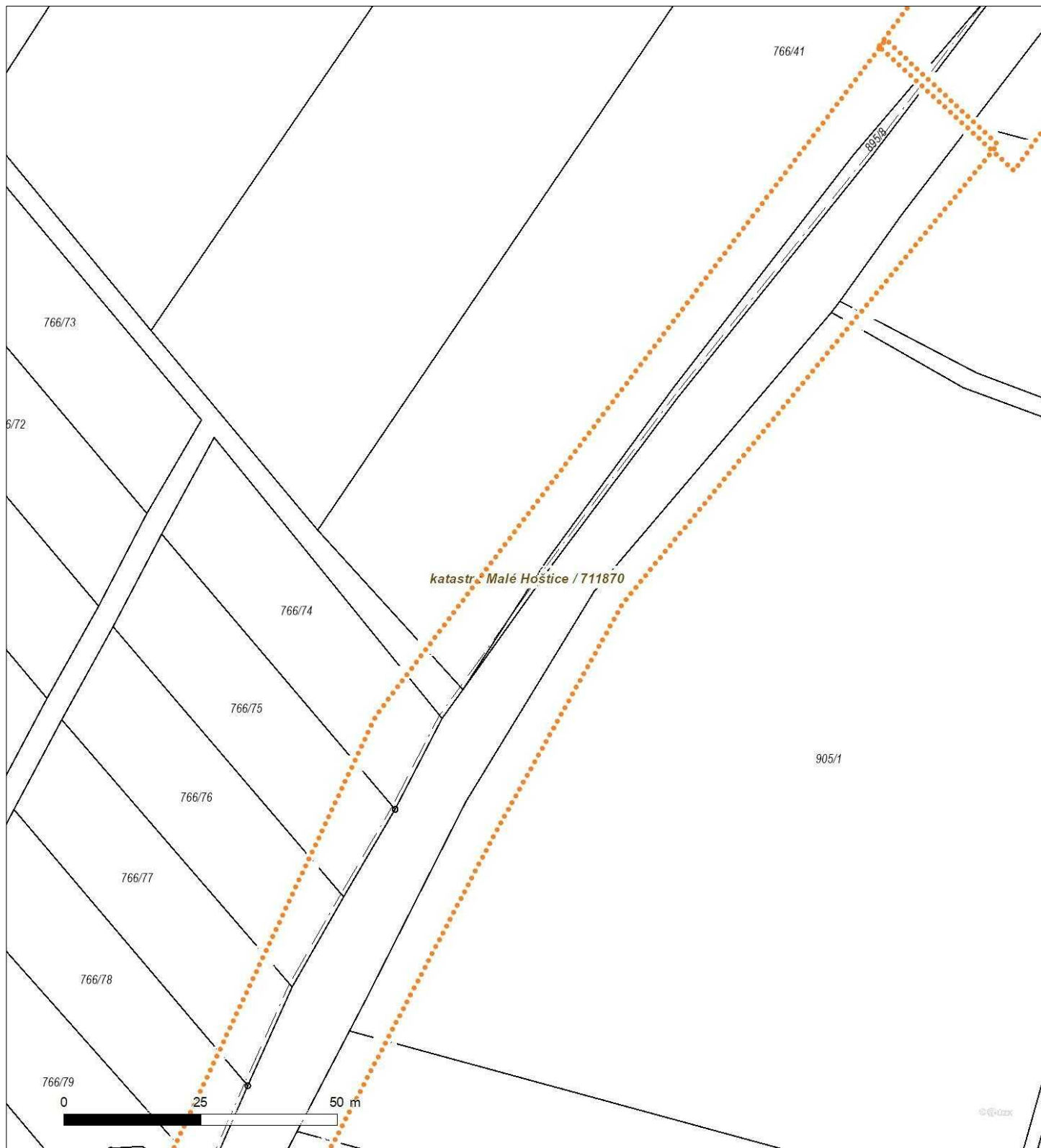
Není-li zobrazena katastrální mapa, zadejte žádost znovu. Katastrální mapa je generována prostřednictvím externí WMS služby, jejíž provoz nezajišťuje společnost ČEZ Distribuce, a. s.



Platí pouze se sdělením číslo 0101758494.

Zakreslené polohy zařízení v příloze jsou pouze informativní.

Situační výkres - list 10



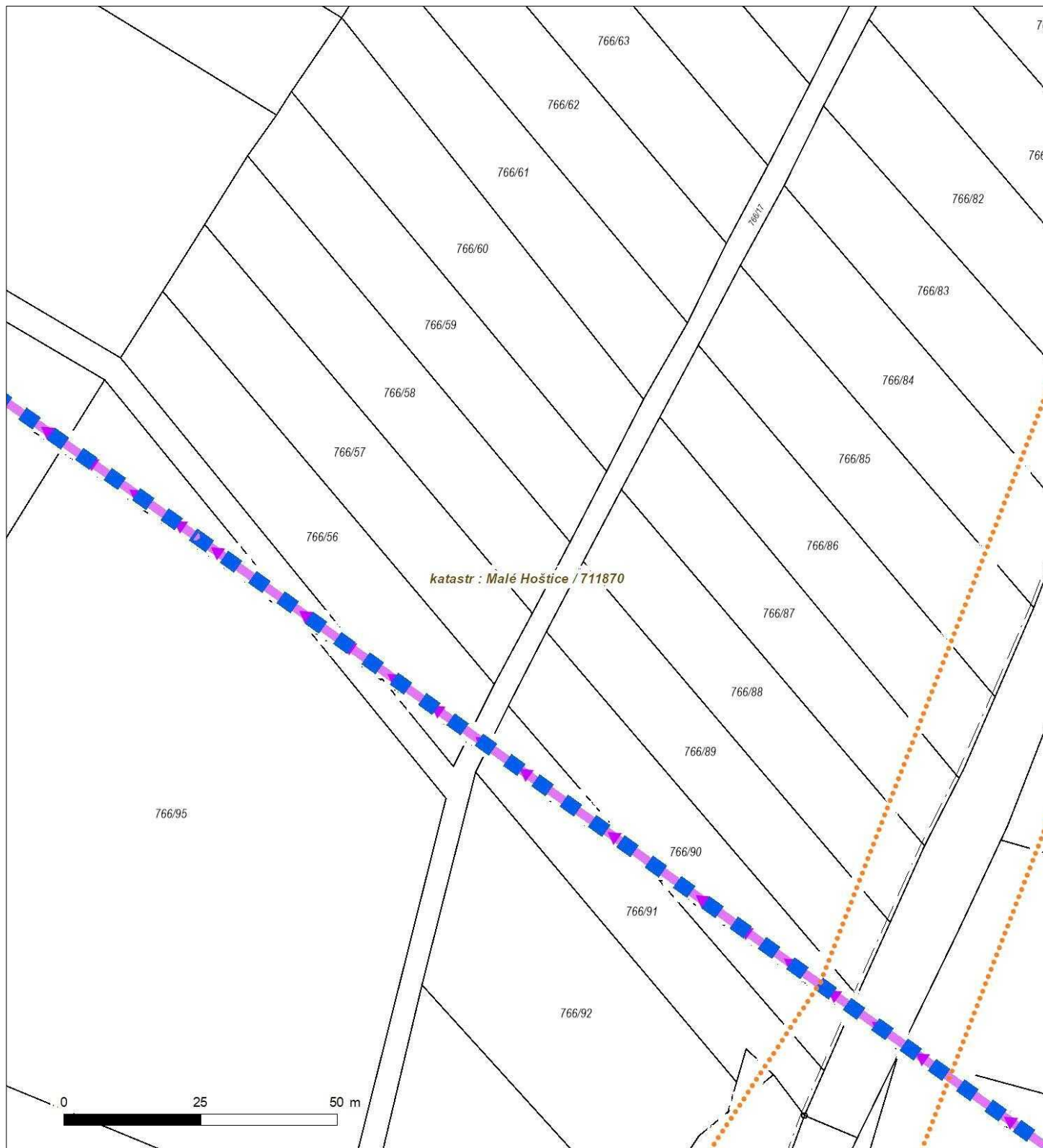
Není-li zobrazena katastrální mapa, zadejte žádost znovu. Katastrální mapa je generována prostřednictvím externí WMS služby, jejíž provoz nezajišťuje společnost ČEZ Distribuce, a. s.



Platí pouze se sdělením číslo 0101758494.

Zakreslené polohy zařízení v příloze jsou pouze informativní.

Situační výkres - list 11



Není-li zobrazena katastrální mapa, zadejte žádost znovu. Katastrální mapa je generována prostřednictvím externí WMS služby, jejíž provoz nezajišťuje společnost ČEZ Distribuce, a. s.

Platí pouze se sdělením číslo 0101758494.

Zakreslené polohy zařízení v příloze jsou pouze informativní.

Situační výkres - list 12



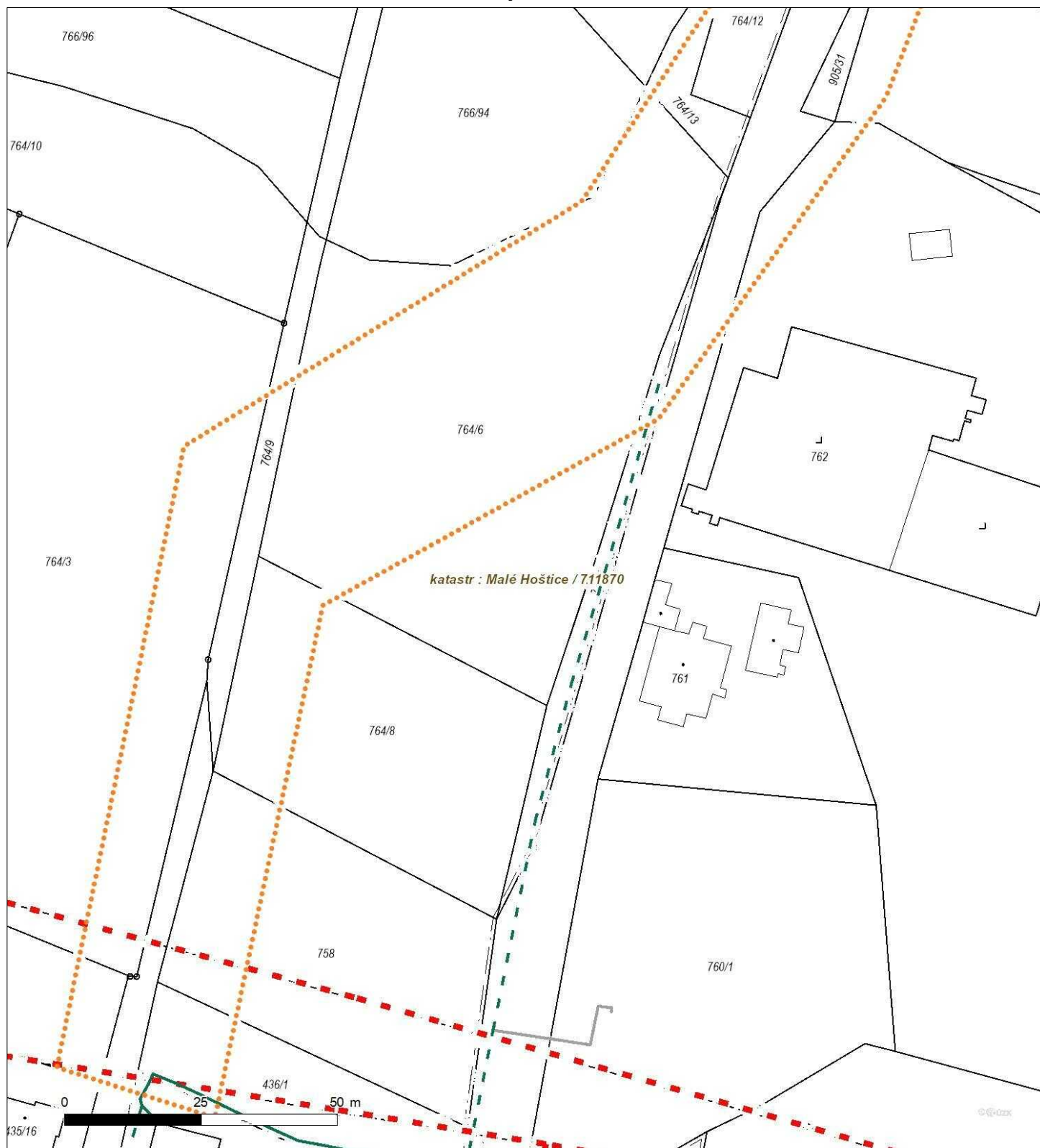
Není-li zobrazena katastrální mapa, zadejte žádost znovu. Katastrální mapa je generována prostřednictvím externí WMS služby, jejíž provoz nezajišťuje společnost ČEZ Distribuce, a. s.



Platí pouze se sdělením číslo 0101758494.

Zakreslené polohy zařízení v příloze jsou pouze informativní.

Situační výkres - list 13



Není-li zobrazena katastrální mapa, zadejte žádost znovu. Katastrální mapa je generována prostřednictvím externí WMS služby, jejíž provoz nezajišťuje společnost ČEZ Distribuce, a. s.

PODMÍNKY PRO PROVÁDĚNÍ ČINNOSTÍ V OCHRANNÝCH PÁSMECH PODZEMNÍCH VEDENÍ

Ochranné pásmo podzemních vedení elektrizační soustavy do 110 kV vč. a vedení řídicí, měřicí a zabezpečovací techniky je stanoveno v § 46 odst. 5 zákona č. 458/2000 Sb., o podmínkách podnikání a o výkonu státní správy v energetických odvětvích a o změně některých zákonů (energetický zákon), ve znění pozdějších předpisů, a činí 1 metr po obou stranách krajního kabelu (energetického nebo pro elektronickou komunikaci) kabelové trasy, nad 110 kV činí 3 metry po obou stranách krajního kabelu.

V ochranném pásmu podzemního vedení je podle § 46 odst. 8 a 10 energetického zákona zakázáno:

- a) zřizovat bez souhlasu vlastníka těchto zařízení stavby či umisťovat konstrukce a jiná podobná zařízení, jakož i uskladňovat hořlavé a výbušné látky,
- b) provádět bez souhlasu vlastníka zemní práce,
- c) provádět činnosti, které by mohly ohrozit spolehlivost a bezpečnost provozu těchto zařízení nebo ohrozit život, zdraví či majetek osob,
- d) provádět činnosti, které by znemožňovaly nebo podstatně znesnadňovaly přístup k těmto zařízením,
- e) vysazovat trvalé porosty a přejíždět vedení mechanismy o celkové hmotnosti nad 6 tun.

Pokud stavba nebo stavební činnost zasahuje do ochranného pásma podzemního vedení, je třeba požádat o písemný souhlas vlastníka nebo provozovatele tohoto zařízení na základě § 46 odst. 8 a 11 energetického zákona.

V ochranných pásmech podzemních energetických vedení a sítí pro elektronickou komunikaci je třeba dále dodržovat následující podmínky:

1. Dodavatel prací musí před zahájením prací zajistit vytyčení podzemního zařízení a prokazatelně seznámit pracovníky, jichž se to týká, s jejich polohou a upozornit na odchylky od výkresové dokumentace.
2. Výkopové práce do vzdálenosti 1 metr od osy (krajního) kabelu musí být prováděny ručně.
3. Zemní práce musí být prováděny v souladu s ČSN 73 6133 Návrh a provádění zemního tělesa pozemních komunikací a při zemních pracích musí být dodrženo Nařízení vlády č. 591/2006 Sb., bližších minimálních požadavků na bezpečnost a ochranu zdraví při práci na staveništích.
4. Místa křížení a souběhy ostatních zařízení a staveb se zařízeními energetickými, komunikačními sítěmi pro elektronickou komunikaci nebo zařízeními technické infrastruktury musí být vyprojektovány a provedeny v souladu s platnými normami a předpisy, zejména s ČSN 33 2000-5-52, ČSN EN 50110-1, ČSN EN 50341-1, ČSN 73 6005 a PNE 33 0000-6, PNE 33 3301, PNE 34 1050.
5. Dodavatel prací musí oznámit příslušnému provozovateli distribuční soustavy zahájení prací minimálně 3 pracovní dny předem.
6. Při potřebě přejíždění trasy podzemních vedení nebo podzemních zařízení vozidly nebo mechanismy je třeba po dohodě s vlastníkem provést dodatečnou ochranu proti mechanickému poškození.
7. Manipulovat s obnaženými kabely pod napětím je možné pouze se souhlasem vlastníka. Odkryté zařízení sítě pro elektronickou komunikaci včetně ochranné trubky (HDPE apod.) musí být řádně zabezpečeno při práci i proti poškození nepovolanou osobou.
8. Před záhozem kabelové trasy musí být zástupce vlastníka kabelu / ochranné trubky vyzván ke kontrole uložení. Pokud toto organizace provádějící zemní práce neprovede, vyhrazuje si provozovatel distribuční soustavy právo nechat inkriminované místo znovu odkryt.
9. Při záhozu musí být zemina pod kabely řádně udusána, kabely zapískovány a provedeno krytí proti mechanickému poškození. Podkopané kabely sítě elektronické komunikace budou podloženy ve vzdálenosti 1,5 m a zemina pod podložním musí být řádně upěchována. Pro zavěšení kabelu nebude použito sousedních kabelů nebo potrubí. Kabelové spojky budou uloženy vodorovně na můstku. Při práci s vysazováním a podkládáním kabelů stavebník včas vyzve k přítomnosti pracovníka pověřeného společností ČEZ Distribuce, a. s.
10. Bez předchozího souhlasu je zakázáno snižovat nebo zvyšovat vrstvu zeminy nad kabelem.
11. Každé poškození zařízení provozovatele distribuční soustavy musí být okamžitě nahlášeno na bezplatnou linku ČEZ Distribuce 800 850 860, která je Vám k dispozici 24 hodin denně, 7 dní v týdnu.
12. Ukončení stavby musí být neprodleně ohlášeno příslušnému provozovatelův útvaru.
13. **Po dokončení stavby provozovatel distribuční soustavy nesouhlasí s vyhlášením ochranného pásma nových rozvodů, které jsou budovány, protože se již jedná o práce v ochranném pásmu zařízení provozovatele distribuční soustavy. Případné opravy nebo rekonstrukce na svém zařízení nebude provozovatel distribuční soustavy provádět na výjimku z ochranného pásma nebo na základě souhlasu s činností v tomto pásmu.**

Případné nedodržení uvedených podmínek bude řešeno příslušným stavebním úřadem nebo nahlášeno Energetickému regulačnímu úřadu jako správní delikt ve smyslu příslušného ustanovení energetického zákona spočívající v porušení zákazu provádět činnosti v ochranných pásmech dle § 46 uvedeného zákona.

PODMÍNKY PRO PROVÁDĚNÍ ČINNOSTÍ V OCHRANNÝCH PÁSMECH NADZEMNÍCH VEDENÍ

Ochranné pásmo nadzemního vedení distribuční soustavy podle § 46 odst. 3 zákona č. 458/2000 Sb., o podmínkách podnikání a o výkonu státní správy v energetických odvětvích a o změně některých zákonů (energetický zákon), je souvislý prostor vymezený svislými rovinami vedenými po obou stranách vedení ve vodorovné vzdálenosti měřené kolmo na vedení, které činí od krajního vodiče vedení na obě jeho strany:

- a) u napětí nad 1 kV a do 35 kV včetně
 - pro vodiče bez izolace 7 metrů (resp. 10 metrů u zařízení postaveného do 31. 12. 1994, vyjma lesních průseků, kde rozsah ochranného pásma i do uvedeného data činí 7 metrů),
 - pro vodiče s izolací základní 2 metry,
 - pro závěsná kabelová vedení 1 metr;
- b) u napětí nad 35 kV do 110 kV včetně
 - pro vodiče bez izolace 12 metrů (resp. 15 metrů u zařízení postaveného do 31. 12. 1994),
 - pro vodiče s izolací základní 5 metrů;
- c) u zařízení sítě pro elektronickou komunikaci 1 metr od krajního vedení.

Poznámka: Nadzemní vedení nízkého napětí (do 1 kV) není chráněno ochranným pásmem. Při činnostech prováděných v jeho blízkosti (práce v blízkosti) je nutné dodržet vzdálenosti dané ČSN EN 50110-1.

V ochranném pásmu nadzemního vedení je podle § 46 odst. 8 a 9 energetického zákona zakázáno:

- 1. zřizovat bez souhlasu vlastníka těchto zařízení stavby či umisťovat konstrukce a jiná podobná zařízení, jakož i uskladňovat hořlavé a výbušné látky,
- 2. provádět bez souhlasu vlastníka zemní práce,
- 3. provádět činnosti, které by mohly ohrozit spolehlivost a bezpečnost provozu těchto zařízení nebo ohrozit život, zdraví či majetek osob,
- 4. provádět činnosti, které by znemožňovaly nebo podstatně znesnadňovaly přístup k těmto zařízením,
- 5. vysazovat chmelnice a nechávat růst porosty nad výšku 3 metry.

Pokud stavba nebo stavební činnost zasahuje do ochranného pásma nadzemního vedení, je třeba požádat o písemný souhlas vlastníka nebo provozovatele tohoto zařízení na základě § 46 odst. 8 a 11 energetického zákona.

V ochranných pásmech nadzemních energetických vedení a sítí pro elektronickou komunikaci je třeba dále dodržovat následující podmínky:

- 1. Při pohybu nebo pracích v blízkosti elektrického vedení se nesmí osoby, předměty, prostředky nemající povahu jeřábu přiblížit k živým částem vodičů vysokého napětí blíže než 2 metry a u vodičů velmi vysokého napětí blíže než 3 metry (dle PNE 330000-6), pokud není větší vzdálenost stanovena v jiném předpisu (např. ČSN ISO 12480-1).
- 2. Jeřáby a jim podobná zařízení musí být umístěny tak, aby v kterékoli poloze byly všechny jejich části mimo ochranné pásmo vedení, a musí být zamezeno vyvrstvení lana.
- 3. Je zakázáno stavět budovy nebo jiné objekty v ochranných pásmech nadzemních vedení vysokého napětí.
- 4. Je zakázáno, provádět veškeré pozemní práce, při kterých by byla narušena stabilita podpěrných bodů (sloupů nebo stožárů).
- 5. Je zakázáno upevňovat antény, reklamy, ukazatele apod. pod, přes nebo přímo na stožáry elektrického vedení.
- 6. Dodavatel prací musí prokazatelně seznámit své pracovníky, jichž se to týká s ČSN EN 50110-1.
- 7. Pokud není možné dodržet body č. 1 až 4, je možné požádat příslušný provozní útvar provozovatele distribuční soustavy o další řešení (zajištění odborného dohledu pracovníka s elektrotechnickou kvalifikací dle Vyhlášky č. 50/1978 Sb., vypnutí a zajištění zařízení, zaizolování živých částí apod.), pokud nejsou tyto podmínky již součástí jiného vyjádření ke konkrétní stavbě.
- 8. V případě požadavku na vypnutí zařízení po nezbytnou dobu provádění prací je nutné požádat minimálně 2 měsíce před požadovaným termínem. V případě vedení nízkého napětí je možné též požádat o zaizolování části vedení.
- 9. Stavba bude situována tak, aby každá její část včetně dočasných zařízení byla vzdálena nejméně 1,5 m od osy nadzemního zařízení pro elektronickou komunikaci.
- 10. Do vzdálenosti 1,5 metru od osy nadzemního zařízení pro elektronickou komunikaci nebudou používány mechanismy ohrožující provoz zařízení, skladování materiál, zemina, prováděny postřiky nebo jiná činnost, která by mohla ohrozit provoz zařízení nebo jiného zařízení souvisejícího s nadzemní sítí pro elektronickou komunikaci.

Případné nedodržení uvedených podmínek bude řešeno příslušným stavebním úřadem nebo nahlášeno Energetickému regulačnímu úřadu jako správní delikt ve smyslu příslušného ustanovení energetického zákona, spočívající v porušení zákazu provádět činnosti v ochranných pásmech dle § 46 uvedeného zákona.

PODMÍNKY PRO PROVÁDĚNÍ ČINNOSTÍ V OCHRANNÝCH PÁSMECH ELEKTRICKÝCH STANIC

Ochranné pásmo elektrické stanice je stanoveno v § 46 odst. 6 zákona č. 458/2000 Sb., o podmínkách podnikání a o výkonu státní správy v energetických odvětvích a o změně některých zákonů (energetický zákon), a je vymezeno svislými rovinami vedenými ve vodorovné vzdálenosti:

- a) u venkovních elektrických stanic a dále stanic s napětím větším než 52 kV v budovách 20 metrů vně od oplocení nebo v případě, že stanice není oplocena, 20 metrů od vnějšího líce obvodového zdiva,
- b) u stožárových elektrických stanic a věžových stanic s venkovním přívodem s převodem napětí z úrovně nad 1 kV a menší než 52 kV na úroveň nízkého napětí 7 m od vnější hrany půdorysu stanice ve všech směrech,
- c) u kompaktních a zděných el. stanic s převodem napětí z úrovně nad 1 kV a menší než 52 kV na úroveň nízkého napětí 2 metry od vnějšího pláště stanice ve všech směrech,
- d) u vestavěných el. stanic 1 metr vně od obestavění.

V ochranném pásmu elektrické stanice je podle § 46 odst. 8 a 10 energetického zákona zakázáno:

- 1. zřizovat bez souhlasu vlastníka těchto zařízení stavby či umisťovat konstrukce a jiná podobná zařízení, jakož i uskladňovat hořlavé a výbušné látky,
- 2. provádět bez souhlasu vlastníka zemní práce,
- 3. provádět činnosti, které by mohly ohrozit spolehlivost a bezpečnost provozu těchto zařízení nebo ohrozit život, zdraví či majetek osob,
- 4. provádět činnosti, které by znemožňovaly nebo podstatně znesnadňovaly přístup k těmto zařízením.

Pokud stavba nebo stavební činnost zasahuje do ochranného pásma elektrické stanice, je třeba požádat o písemný souhlas vlastníka nebo provozovatele tohoto zařízení na základě § 46 odst. 8 a 11 energetického zákona.

V ochranném pásmu elektrické stanice je dále zakázáno provádět činnosti, které by mohly mít za následek ohrožení bezpečnosti a spolehlivosti provozu stanice nebo zmenšující či podstatně znesnadňující její obsluhu a údržbu a to zejména:

- 5. provádět výkopové práce ohrožující zaústění podzemních vedení vysokého a nízkého napětí nebo stabilitu stavební části el. stanice (viz podmínky pro činnosti v ochranných pásmech podzemního vedení),
- 6. skladovat či umisťovat předměty bránící přístupu do elektrické stanice nebo k rozvaděčům vysokého nebo nízkého napětí,
- 7. umisťovat antény, reklamy, ukazatele apod.,
- 8. zřizovat oplocení, které by znemožnilo obsluhu el. stanice.

Případné nedodržení uvedených podmínek bude řešeno příslušným stavebním úřadem nebo nahlášeno Energetickému regulačnímu úřadu jako správní delikt ve smyslu příslušného ustanovení energetického zákona spočívající v porušení zákazu provádět činnosti v ochranných pásmech dle § 46 uvedeného zákona.



PODMÍNKY PRO PROVÁDĚNÍ ČINNOSTÍ V OCHRANNÝCH PÁSMECH NEBO BEZPROSTŘEDNÍ BLÍZKOSTI ZAŘÍZENÍ TECHNICKÉ INFRASTRUKTURY

Ochranné pásmo zařízení technické infrastruktury činí 1 metr po obou stranách od potrubí nebo kabelu.

V ochranném pásmu zařízení technické infrastruktury je zakázáno bez souhlasu společnosti ČEZ Distribuce, a. s., provádět činnosti, které by mohly ohrozit vodárenské, plynárenské, kanalizační nebo jiné zařízení technické infrastruktury, jejich spolehlivost a bezpečnost provozu. Při provádění veškerých činností v ochranném pásmu i mimo ně nesmí dojít k poškození těchto zařízení.

V projektech v bezprostřední blízkosti zařízení technické infrastruktury je nutno dodržet vzájemné vzdálenosti inženýrských sítí dle ČSN 73 6005.



ŽADATEL

Zbyněk Novák

NAŠE ZNAČKA
0700564964

VYŘIZUJE / LINKA

VYŘÍZENO DNE
10.06.2022

Sdělení o existenci komunikačního vedení společnosti ČEZ ICT Services, a. s.

Název akce: **Cyklostezka Malé Hoštice - Chlebičov**

Účel: **Sloučené územní a stavební řízení**

Vážený zákazníku,
dovolujeme si reagovat na Vaši žádost číslo 0700564964 ze dne 10.06.2022, která se týkala sdělení o existenci komunikačního zařízení na Vámi určeném zájmovém území.

Dle vědomí společnosti ČEZ ICT Services, a. s., se na Vámi vymezeném zájmovém území:
nenachází komunikační zařízení v majetku společnosti ČEZ ICT Services, a. s.

Zároveň si Vás dovoluujeme upozornit, že není vyloučeno, že se ve Vámi vymezeném zájmovém území nachází jiné zařízení, které není v majetku společnosti ČEZ ICT Services, a. s.

Toto sdělení je platné do 10.06.2023.

V souvislosti s výše uvedeným si Vás dovoluujeme upozornit, že sdělení o existenci či neexistenci sítí představuje skutečnosti tvořící obchodní tajemství společnosti ČEZ ICT Services, a. s. Poskytnuté informace jsou dále také důvěrnými informacemi společnosti ČEZ ICT Services, a. s. Z výše uvedených důvodů si Vás proto společnost ČEZ ICT Services, a. s., dovoluje upozornit, že s poskytnutými informacemi je potřeba nakládat dle platných právních předpisů, v opačném případě se vystavujete postihu ve smyslu platné právní úpravy. V této souvislosti si Vás dovoluujeme rovněž upozornit, že požadované informace nesmí být předány, sděleny, využity, zpřístupněny, či jiným způsobem postoupeny na jakoukoli třetí osobu bez předchozího prokazatelného souhlasu společnosti ČEZ ICT Services, a. s. Informace o existenci sítí mohou být využity pouze pro účel, pro který byly vyžádány.

ČEZ ICT Services, a. s.

Praha, Praha 4
Duhová 1531/3
PSČ 140 53
IČ: 26470411

Přílohy

Situační výkres zájmového území

ČEZ ICT Services, a. s.

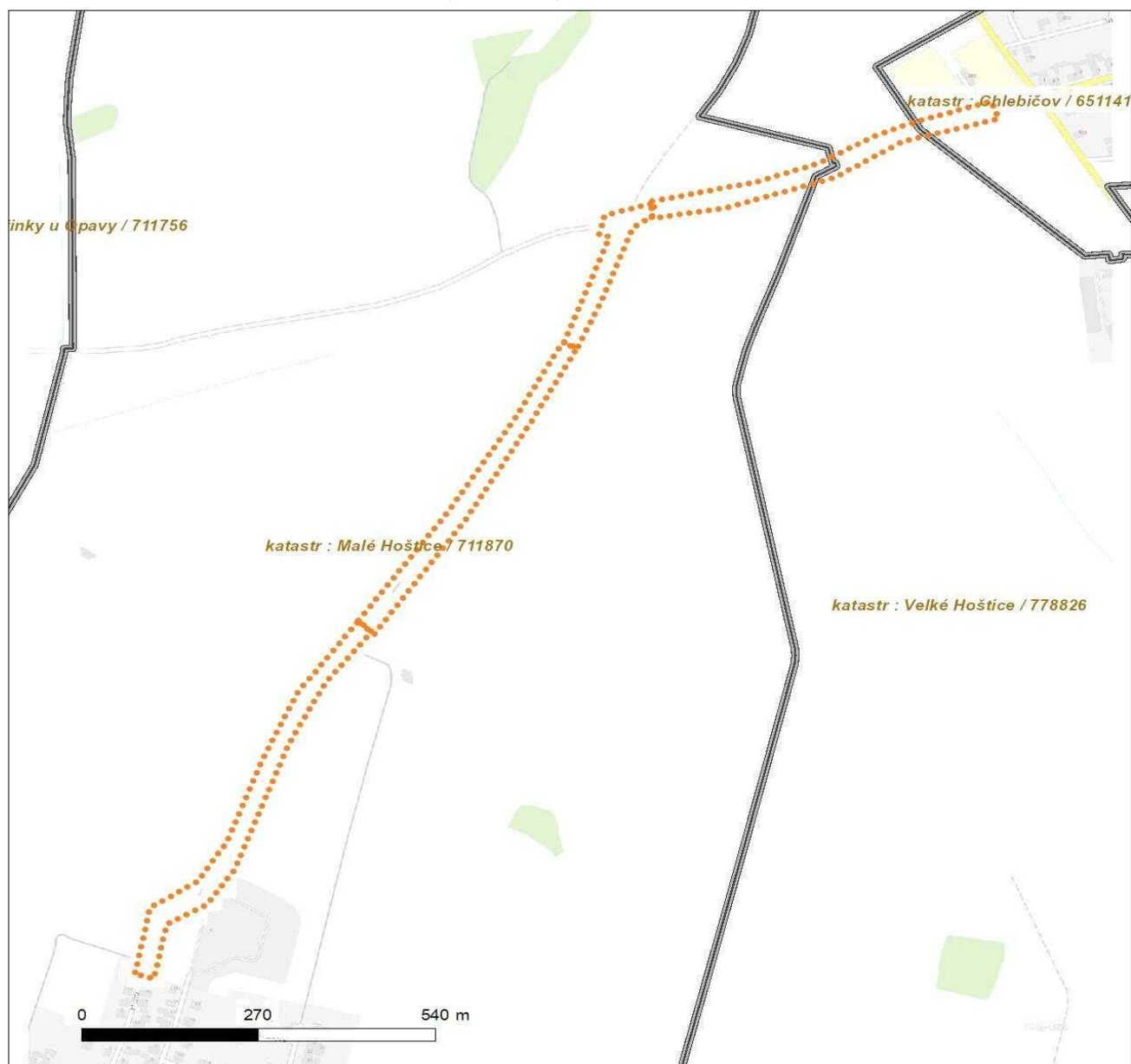
Duhová 1531/3, 140 53 Praha 4 | tel.: 841 842 843 | IČ: 26470411, DIČ: CZ26470411
e-mail: servicedesk@cez.cz, www.cez.cz/cez-ict-services | zapsána v obchodním rejstříku
vedeném Městským soudem v Praze, oddíl B, vložka 7309



Platí pouze se sdělením číslo 0700564964.

Zakreslené polohy zařízení v příloze jsou pouze informativní.

Situační výkres zájmového území



LEGENDA

- | | |
|---------------------------------|--------------------------------|
| ■ ■ ■ Nadzemní optické vedení | — Radioreléový spoj vzduch |
| — Podzemní optické vedení | ... Zájmové území |
| - - - Nadzemní metalické vedení | == Hranice katastrálního území |
| — Podzemní metalické vedení | |



ŽADATEL

Zbyněk Novák

NAŠE ZNAČKA
0201427289

VYŘIZUJE / LINKA

VYŘÍZENO DNE
10.06.2022

Sdělení o existenci komunikačního vedení společnosti Telco Pro Services, a. s.

Název akce: **Cyklostezka Malé Hoštice - Chlebičov**

Účel: **Sloučené územní a stavební řízení**

Vážený zákazníku,
dovolujeme si reagovat na Vaši žádost číslo 0201427289 ze dne 10.06.2022, která se týkala sdělení o existenci komunikačního zařízení na Vámi určeném zájmovém území.

Dle vědomí společnosti Telco Pro Services, a. s., se na Vámi vymezeném zájmovém území:
nenachází komunikační zařízení v majetku společnosti Telco Pro Services, a. s.

Zároveň si Vás dovoluujeme upozornit, že není vyloučeno, že se ve Vámi vymezeném zájmovém území nachází jiné zařízení, které není v majetku společnosti Telco Pro Services, a. s.

Toto sdělení je platné do 10.06.2023.

V souvislosti s výše uvedeným si Vás dovoluujeme upozornit, že sdělení o existenci či neexistenci sítí představuje skutečnosti tvořící obchodní tajemství společnosti Telco Pro Services, a. s. Poskytnuté informace jsou dále také důvěrnými informacemi společnosti Telco Pro Services, a. s. Z výše uvedených důvodů si Vás proto společnost Telco Pro Services, a. s., dovoluje upozornit, že s poskytnutými informacemi je potřeba nakládat dle platných právních předpisů, v opačném případě se vystavujete postihu ve smyslu platné právní úpravy. V této souvislosti si Vás dovoluujeme rovněž upozornit, že požadované informace nesmí být předány, sděleny, využity, zpřístupněny, či jiným způsobem postoupeny na jakoukoli třetí osobu bez předchozího prokazatelného souhlasu společnosti Telco Pro Services, a. s. Informace o existenci sítí mohou být využity pouze pro účel, pro který byly vyžádány.

S pozdravem

Telco Pro Services, a. s.

Praha, Praha 4
Duhová 1531/3
PSČ 140 00
IČ: 29148278

Přílohy

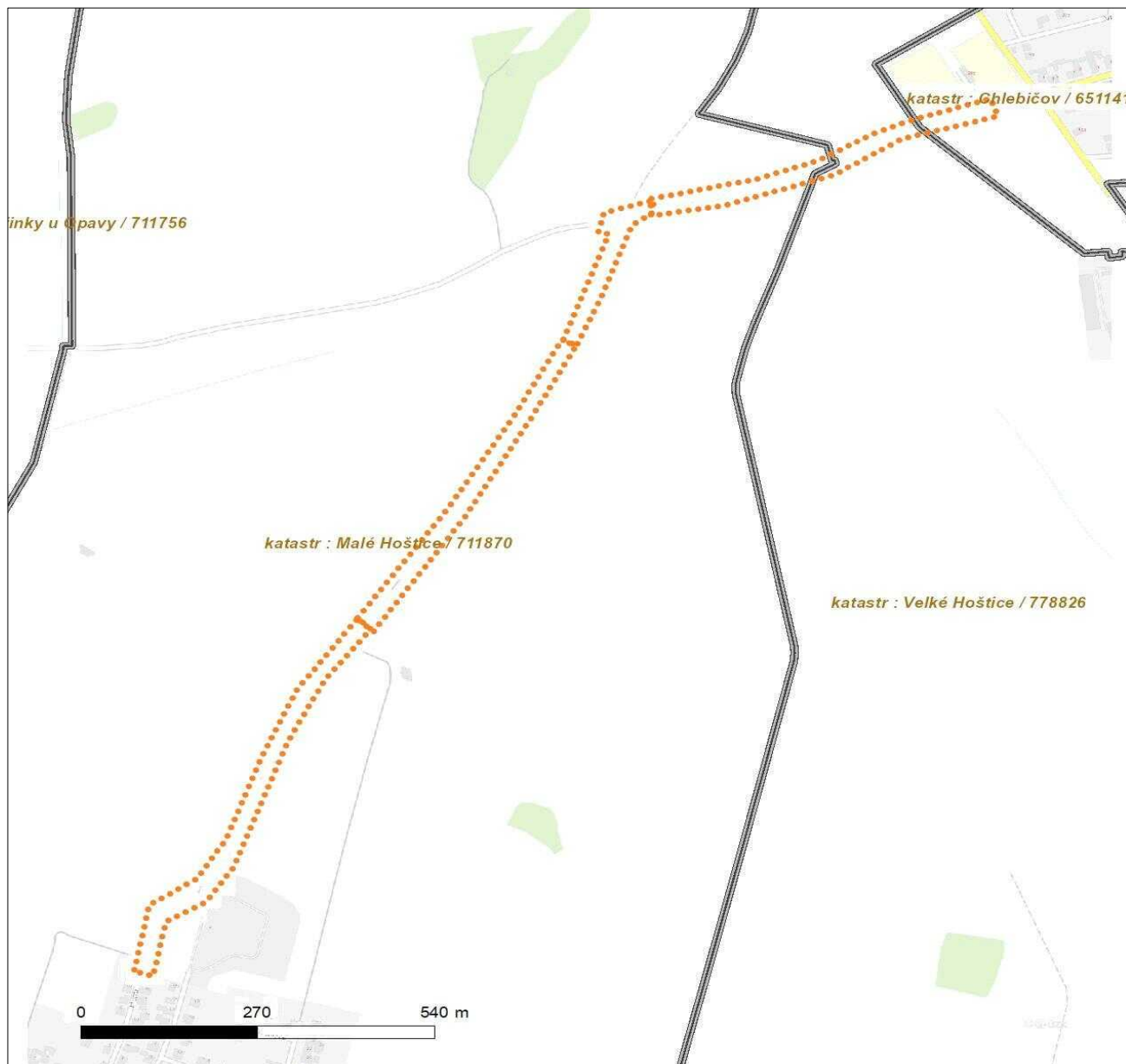
Situační výkres zájmového území



Platí pouze se sdělením číslo 0201427289.

Zakreslené polohy zařízení v příloze jsou pouze informativní.

Situační výkres zájmového území



LEGENDA

- | | |
|-------------------------------------|--------------------------------|
| ■ ■ ■ ■ ■ Nadzemní optické vedení | — Radioreléový spoj vzduch |
| — Podzemní optické vedení | ● ● ● ● ● Zájmové území |
| - - - - - Nadzemní metalické vedení | == Hranice katastrálního území |
| — Podzemní metalické vedení | |

VYJÁDŘENÍ O EXISTENCI SÍTĚ ELEKTRONICKÝCH KOMUNIKACÍ
společnosti CETIN a.s.
(„Vyjádření“)

A VŠEOBECNÉ PODMÍNKY OCHRANY SÍTĚ ELEKTRONICKÝCH KOMUNIKACÍ
společnosti CETIN a.s.
(„Všeobecné podmínky ochrany SEK“)

toto Vyjádření a Všeobecné podmínky ochrany SEK je vydané dle ustanovení § 101 zákona č. 127/2005 Sb., o elektronických komunikacích a o změně některých souvisejících zákonů, v platném znění („**Zákon o elektronických komunikacích**“), a dle ustanovení § 161 zákona č. 183/2006 Sb., o územním plánování a stavebním řádu, v platném znění („**Stavební zákon**“), a dle příslušných ustanovení zákona č. 89/2012 Sb., občanského zákoníku, v platném znění („**Občanský zákoník**“)

Číslo jednací: 853583/22

Číslo žádosti: 0122 123 322 („Žádost“)

Název akce („ Stavba “)	Společná stezka pro chodce a cyklisty MČ Malé Hoštice - Chlebičov	
Důvod vydání Vyjádření („ Důvod vyjádření “)	Stavební řízení	
Žadatel	Novák Zbyněk, Ing.	
Stavebník	Statutární město Opava, Horní náměstí 382/69, Opava, 74601	
Zájmové území	Okres	Opava
	Obec	Chlebičov, Opava, Velké Hoštice
	Kat. území / č. parcely	Chlebičov; Malé Hoštice; Velké Hoštice
Platnost Vyjádření	2. 12. 2024 („Den konce platnosti Vyjádření“)	

Žadatel Žádostí určil a vyznačil Zájmové území, jakož i určil Důvod Vyjádření.

Na základě určení a vyznačení Zájmového území Žadatelem a na základě určení Důvodu Vyjádření vydává společnost CETIN a.s. následující Vyjádření:

Nedojde ke střetu se sítí elektronických komunikací (dále jen „**SEK**“) společnosti a.s.

- (I) Na Žadatelem určeném a vyznačeném Zájmovém území se nevyskytuje SEK společnosti CETIN a.s.
- (II) Společnost CETIN a.s. **souhlasí, aby** Stavebník a/nebo Žadatel, je-li Stavebníkem v Zájmovém území vyznačeném v Žádosti, **provedl stavbu a/nebo činnosti** povolené příslušným správním rozhodnutím vydaným dle Stavebního zákona.
- (III) Stavebník nebo jím pověřená třetí osoba je povinen řídit se Všeobecnými podmínkami ochrany SEK, které jsou nedílnou součástí Vyjádření.

Vyjádření je platné pouze pro Zájmové území určené a vyznačené Žadatelem, jakož i pro Důvod Vyjádření stanovený a určený Žadatelem v Žádosti.

Vyjádření pozbývá platnosti i) v Den konce platnosti Vyjádření, ii) změnou rozsahu Zájmového území či změnou Důvodu Vyjádření uvedeného v Žádosti a/nebo iii) jakýmkoliv porušením kterékoliv povinnosti stanovené Všeobecnými podmínkami ochrany SEK, to vše v závislosti na tom, která ze skutečností rozhodná pro pozbytí platnosti Vyjádření nastane nejdříve.

Číslo jednací: 853583/22

Číslo žádosti: 0122 123 322

Společnost CETIN a.s. vydáním tohoto Vyjádření poskytla Žadateli pro Žadatelem určené a vyznačené Zájmové území veškeré informace o SEK dostupné společnosti CETIN a.s. ke dni podání Žádosti.

Ze strany společnosti CETIN a.s. může v některých případech docházet ke zpracování Vašich osobních údajů. Ke zpracování Vašich osobních údajů dochází vždy v souladu s platnými právními předpisy. Konkrétní zásady a podmínky zpracování osobních údajů společností CETIN a.s. jsou dostupné na stránce <https://www.cetin.cz/zasady-ochrany-osobnich-udaju>.

V případě dotazů k Vyjádření kontaktujte prosím asistenční linku 238 461 111.

Přílohami Vyjádření jsou:

- *Všeobecné podmínky ochrany SEK*
- *Situační výkres (obsahuje Zájmové území určené a vyznačené Žadatelem a výřezy účelové mapy SEK)*

Vyjádření vydala společnost **CETIN a.s.** dne: 2. 12. 2022.



CETIN a.s.
Českomoravská 2510/19, Libeň
190 00 Praha 9
DIČ: CZ04084063

102

VŠEOBECNÉ PODMÍNKY OCHRANY SÍTĚ ELEKTRONICKÝCH KOMUNIKACÍ společnosti CETIN a.s.**1. PLATNOST VŠEOBECNÝCH PODMÍNEK**

- i) Tyto Všeobecné podmínky ochrany sítě elektronických komunikací (dále jen „VPOSEK“) tvoří součást Vyjádření (jak je tento pojem definován níže v článku 2 VPOSEK).
- ii) V případě rozporu mezi Vyjádřením a těmito VPOSEK mají přednost ustanovení Vyjádření, pokud není těmito VPOSEK stanoveno jinak.

2. DEFINICE

Níže uvedené termíny, jsou-li použity v těchto VPOSEK a uvozeny velkým písmenem, mají následující význam:

„**CETIN**“ znamená CETIN a.s. se sídlem Českomoravská 2510/19, Libeň, 190 00 Praha 9, IČO: 04084063, zapsaná v obchodním rejstříku vedeném Městským soudem v Praze pod spz. B 20623;

„**Občanský zákoník**“ znamená zákon č. 89/2012 Sb., občanský zákoník, ve znění pozdějších předpisů;

„**POS**“ je zaměstnanec společnosti CETIN, pověřený ochranou sítě, Jiří Krvač, tel.: 606 877 457, e-mail: jiri.krvac@cetin.cz;

„**Den**“ je kalendářní den;

„**Příslušné požadavky**“ znamená jakýkoli a každý příslušný právní předpis, vč. technických norem, nebo normativní právní akt veřejné správy či samosprávy, nebo jakékoli rozhodnutí, povolení, souhlas nebo licenci, včetně podmínek, které s ním souvisí;

„**SEK**“ je síť elektronických komunikací ve vlastnictví CETIN;

„**Stavba**“ je stavba a/nebo činnosti ve vztahu, k níž bylo vydáno Vyjádření, a je prováděna Stavebníkem a/nebo Žadatelem v souladu s Příslušnými požadavky, povolená příslušným správním rozhodnutím vydaným dle Stavebního zákona;

„**Situační výkres**“ je výkres, který je přílohou Vyjádření a obsahuje Zájmové území určené a vyznačené Žadatelem v Žádosti a výřezy účelové mapy SEK;

„**Stavebník**“ je osoba takto označená ve Vyjádření;

„**Vyjádření**“ je vyjádření o existenci sítě elektronických komunikací vydané společností CETIN dne 2. 12. 2022 pod č.j. 853583/22;

„**Zájmové území**“ je území označené Žadatelem a/nebo Stavebníkem v Žádosti;

„**Stavební zákon**“ je zákon č. 183/2006 Sb., o územním plánování a stavebním řádu;

„**Zákon o elektronických komunikacích**“ je zákon č. 127/2005 Sb., o elektronických komunikacích a o změně některých souvisejících zákonů, ve znění pozdějších předpisů;

„**Žadatel**“ je osoba takto označená ve Vyjádření.

„**Žádost**“ je žádost, kterou Žadatel a/nebo Stavebník požádal CETIN o vydání Vyjádření.

3. PLATNOST A ÚČINNOST VPOSEK

Tyto VPOSEK jsou platné a účinné Dnem odeslání Vyjádření na i) adresu elektronické pošty Stavebníka a/nebo Žadatele uvedenou v Žádosti nebo ii) adresu pro doručení prostřednictvím poštovní přepravy uvedenou Stavebníkem a/nebo Žadatelem v Žádosti.

4. OBECNÁ PRÁVA A POVINNOSTI STAVEBNÍKA A/NEBO ŽADATELE

- (i) Stavebník, Žadatel je výslovně srozuměn s tím, že SEK je veřejně prospěšným zařízením, byla zřízena ve veřejném zájmu a je chráněna Příslušnými požadavky.

- (ii) Stavebník, Žadatel nebo jím pověřená třetí osoba, je povinen při provádění Stavby nebo jiných prací, při odstraňování havárií a projektování staveb, řídit se Příslušnými požadavky, správnou praxí v oboru stavebnictví a technologickými postupy a je povinen učinit veškerá nezbytná opatření vyžadovaná Příslušnými požadavky k ochraně SEK před poškozením. Povinnosti dle tohoto odstavce má Stavebník rovněž ve vztahu k SEK, které se nachází mimo Zájmové území.
- (iii) Při zjištění jakéhokoli rozporu mezi údaji v Situačním výkresu, který je přílohou Vyjádření a skutečným stavem, je Stavebník a/nebo Žadatel povinen bez zbytečného odkladu, nejpozději Den následující po zjištění takové skutečnosti, zjištěný rozpor oznámit POS.
- (iv) Případné dodatečné požadavky na úpravu a přeložení SEK zajistí společnost CETIN v souladu s ustanovením § 104 odst. 17 Zákona o elektronických komunikacích.
- (v) Stavebník, Žadatel nebo jím pověřená třetí osoba, je povinen každé poškození či krádež SEK bezodkladně, nejpozději Den následující po zjištění takové skutečnosti, oznámit takovou skutečnost dohledovému centru společnosti CETIN na telefonní číslo +420 238 464 190.
- (vi) Bude-li Stavebník, Žadatel nebo jím pověřená třetí osoba na společnosti CETIN požadovat, aby se jako účastník správního řízení, pro jehož účely bylo toto Vyjádření vydáno, vzdala práva na odvolání proti rozhodnutí vydanému ve správním řízení, je oprávněn kontaktovat POS.

5. ROZHODNÉ PRÁVO

Vyjádření a VPOSEK se řídí českým právem, zejména Občanským zákoníkem, Zákonem o elektronických komunikacích a Stavebním zákonem. Veškeré spory z Vyjádření či VPOSEK vyplývající budou s konečnou platností řešeny u příslušného soudu České republiky.

6. PÍSEMNÝ STYK

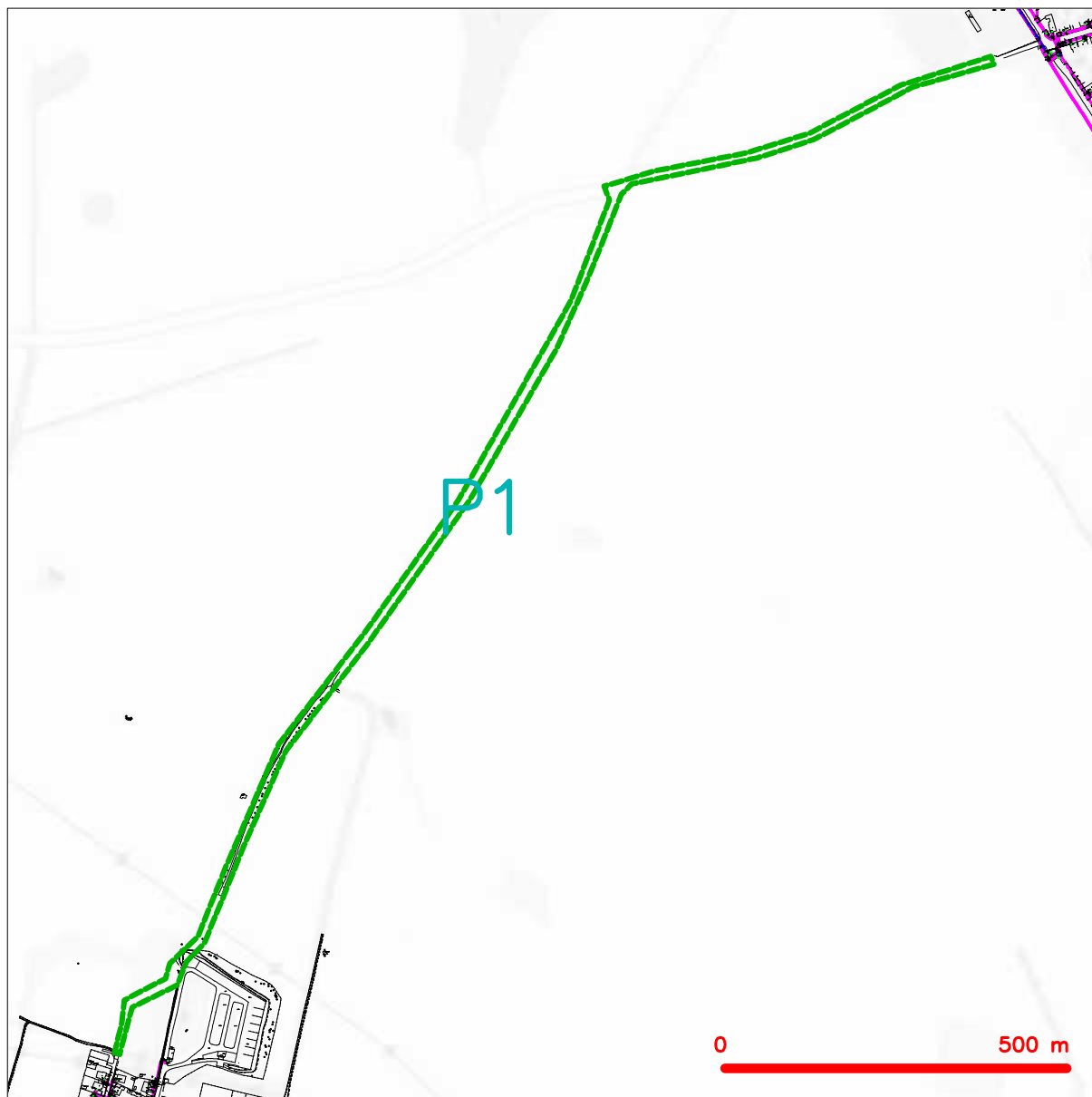
Písemným stykem či pojmem „písemně“ se pro účely Vyjádření a VPOSEK rozumí předání zpráv jedním z těchto způsobů:

- v listinné podobě;
- e-mailovou zprávou se zaručeným elektronickým podpisem dle zák. č. 227/2000 Sb., o elektronickém podpisu a o změně některých dalších zákonů (zákon o elektronickém podpisu), ve znění pozdějších předpisů;

7. ZÁVĚREČNÁ USTANOVENÍ

- (i) Stavebník, Žadatel nebo jím pověřená třetí osoba je počínaje Dnem převzetí Vyjádření povinen užít informace a data uvedená ve Vyjádření pouze a výhradně k účelu, pro který mu byla tato poskytnuta. Stavebník, Žadatel nebo jím pověřená třetí osoba není oprávněn informace a data rozmnožovat, rozšiřovat, pronajímat, půjčovat či jinak umožnit jejich užívání třetí osobou bez předchozího písemného souhlasu společnosti CETIN.
- (ii) Pro případ porušení kterékoliv z povinností Stavebníka, Žadatele nebo jím pověřené třetí osoby, založené Vyjádřením /nebo těmito VPOSEK je Stavebník, Žadatel či jím pověřená třetí osoba odpovědný za veškeré náklady a škody, které společnosti CETIN vzniknou porušením povinností Stavebníka, Žadatele nebo jím pověřené třetí osoby.

SITUAČNÍ VÝKRES - ZÁJMOVÉ ÚZEMÍ



LEGENDA

- hranice zájmového území k vyjádření
- NN přípojka, území s NN přípojkou CETIN
- zaměřený průběh metalického kabelu
- zaměřený průběh optického kabelu, HDPE trubky nebo souběh optického a metalického kabelu
- nezaměřený průběh metalického kabelu
- nadzemní síť cizí
- nezaměřený průběh optického kabelu, HDPE trubky nebo souběh optického a metalického kabelu
- radiové síť, ochranné pásmo radiové sítě
- nadzemní síť
- neprovozované síť
- podzemní síť cizí
- síť s NN
- kolektor, kabelovod

Kauf
 CETIN a.s.
 Českomoravská 2510/19, Libeň
 190 00 Praha 9
 DIČ: CZ04084063

102



naše značka
5002733215
vyřizuje
Ing. Martin Majkut
datum
28.12.2022

Ing. Zbyněk Novák
Čajkovského 1595/49
74601 Opava

Věc:

Společná stezka pro chodce a cyklisty MČ Malé Hoštice - Chlebičov

K.ú. - p.č.: Malé Hoštice , Velké Hoštice , Chlebičov

Stavebník: Statutární město Opava , Horní náměstí 382/69 , 74601 Opava

Účel stanoviska: Povolení stavby - stavební režim (ÚR+SP)

GasNet, s.r.o., jako provozovatel distribuční soustavy (PDS) a technické infrastruktury, zastoupený GasNet Služby, s.r.o., vydává toto stanovisko:

UPOZORNĚNÍ: Vaše stavba byla zařazena do režimu se zvýšeným dozorem nad stavební činností v ochranném a bezpečnostním pásmu PZ. Důkladně se prosím seznamte s obsahem stanoviska, proveďte oznámení o zahájení stavební činnosti, objednejte si vytyčení a postupujte podle pokynů uvedených ve stanovisku. Společnost GasNet s.r.o. požaduje přizvat ke kontrole provedení stavební činnosti a zda nedošlo k poškození majetku společnosti. Pokud nedojde ke splnění těchto povinností bude společnost GasNet s.r.o. nucena zahájit řízení o narušení ochranného pásma PZ a nebude souhlasit s užíváním Vaší stavby.

K Vašemu požadavku sdělujeme, že v zájmové oblasti prochází vysokotlaký (dále jen VTL) plynovod DN 300, vč. souvisejícího příslušenství, které je nutno rovněž respektovat.

Bezpečnostní pásmo VTL plynovodu DN 300 je 40 m na obě strany od plynovodu.
Ochranné pásmo VTL plynovodu je 4 m na obě strany od plynovodu.

Při realizaci výše uvedené stavby požadujeme dodržet následující podmínky:

1. Stavba bude probíhat v souladu se zákonem číslo 458/2000 Sb., ČSN EN 1594, TPG 700 03 a TPG 702 04 (Technická pravidla Gas).

CYKLOSTEZKA:

- v souběhu s VTL plynovodem vést min. 4 m od plynovodu;
- křížení cyklostezky s VTL plynovodem navrhnout, pokud možno kolmo, min. však pod úhlem 60°;
- v místě křížení VTL plynovodu s cyklostezkou požadujeme položit nad plynovod silniční panely;
- panely se ukládají kolmo k ose plynovodu do pískového lože min. 0,5 m (a více) nad plynovod a to v celé šíři cyklostezky;
- cyklostezku situovat tak, aby nadzemní příslušenství VTL plynovodu (orientační sloupek, čístačka, ...) nezasahovalo do tělesa cyklostezky a zůstala min. 2 m od kraje cyklostezky;
- povrch cyklostezky je libovolně volitelný (asfaltový povrch, zámková dlažba atd.);
- požadujeme zachovat stávající krytí VTL plynovodu (s drobným navýšením krytí lze souhlasit);

DOPRAVNÍ ZNAČKY:

- situovat min. 4 m od VTL plynovodu;

GasNet Služby, s.r.o.

Plynárenská 499/1 · Zábřovice · 602 00 Brno · T 555 90 10 10 · www.gasnet.cz
IČ: 27935311 · DIČ: CZ27935311

Zápis do obchodního rejstříku: Krajský soud v Brně, sp. zn. C 57165, dne 26. 7. 2007

Certificate of incorporation: Regional Court in Brno, ref. number C 57165, on 26th July 2007

Zákaznická linka GasNet 555 90 10 10, info@gasnet.cz, www.gasnet.cz

ODSTAVNÉ, ZPEVNĚNÉ A PARKOVACÍ PLOCHY, HŘIŠTĚ, LAVIČKY, MÍSTA ODDECHU, NÁDOBY NA KOMUNÁLNÍ ODPAD, SLOUPY VO:

- situovat min. 4 m od VTL plynovodu;

SJEZDY, VÝHYBNY, TOČNY, ZÍDKY, OPLOCENÍ, SVODIDLA, VPUSTI, LÁVKY, MOSTKY:

- lze realizovat min. 4 m VTL plynovodu;

OPĚRNÉ ZDI:

- lze situovat (souběh) min. 4 m od VTL plynovodu;

- křížení VTL plynovodu opěrnou zdí není povoleno;

SADOVÉ ÚPRAVY:

- výsadbu stromů a keřů provádět min. 4 m od VTL plynovodu;

- zatravnění bez omezení.

TERÉNNÍ ÚPRAVY:

- lze provádět min. 4 m od VTL plynovodu;

2. Před zahájením prací je potřeba provést vytyčení našeho zařízení, a to na základě Vaší objednávky - <https://dpo.gasnet.cz/zadost-o-vytyceni>

3. VŠEOBECNÉ PODMÍNKY:

- nepoškodit nadzemní části VTL plynovodu (orientační sloupky, uzávěry atd.);

- nesnižovat ani nezvyšovat stávající krytí VTL plynovodu nad dohodnutý rámec;

- v ochranném pásmu VTL plynovodu neskladovat žádný stavební ani jiný materiál;

- odstavování vozidel a techniky provádět 10 m od VTL plynovodu;

- případné dočasné zařízení staveniště (maringotky, mobilní buňky atd.) umístit min. 15 m od předmětného VTL plynovodu;

- po dobu stavby požadujeme zabezpečit VTL plynovod proti mechanickému poškození vhodným způsobem (přejezdy zabezpečit silničními panely, ochranné pásmo VTL plynovodu ohraničit výstražnou páskou);

Před záhozem v exponovaných místech a po dokončení stavebních prací přizvete zaměstnance provozu a údržby sítě GasNet Služby, s.r.o. ke kontrole, vydání souhlasu s provozem nového zařízení a provedení zápisu do stavebního deníku, kontakty na <https://dpo.gasnet.cz/zadost-o-vytyceni>

Zápis o provedené kontrole bude sloužit jako doklad ke kolaudaci/užívání stavby.

Budou-li splněny výše uvedené podmínky, s předmětnou stavbou souhlasíme.

GasNet Služby, s.r.o. si vyhrazuje právo vydání případných dalších podmínek, pokud by to okolnosti výstavby vyžadovaly. Případné změny v PD požadujeme předložit k odsouhlasení.

V rozsahu této stavby souhlasíme s povolením stavby dle zákona 183/2006 Sb. ve znění pozdějších předpisů. Tento souhlas platí pro územní řízení, řízení o územním souhlasu, veřejnoprávní smlouvy pro umístění stavby, zjednodušené územní řízení, ohlášení, stavební řízení, společné územní a stavební řízení, vodoprávní řízení, veřejnoprávní smlouvu o provedení stavby nebo oznámení stavebního záměru s certifikátem autorizovaného inspektora.

Pokud se stane stanovisko v době své platnosti součástí rozhodnutí stavebního úřadu (bude citována naše značka stanoviska), prodlužuje se jeho platnost o dobu platnosti rozhodnutí stavebního úřadu.

V zájmovém území se mohou nacházet plynárenská zařízení jiných vlastníků či správců, případně i dlouhodobě nefunkční/neprovozovaná plynárenská zařízení bez dostupných informací o jejich poloze a vlastnictví.

Plynárenská zařízení a plynovodní přípojky (dále jen PZ) jsou dle ust. § 2925 zákona č. 89/2012 Sb., občanského zákoníku, provozovány jako zařízení zvlášť nebezpečná a z tohoto důvodu jsou chráněna ochranným pásmem dle zákona č. 458/2000 Sb. ve znění pozdějších předpisů.

Rozsah ochranného pásma je stanoven v zákoně 458/2000 Sb. ve znění pozdějších předpisů.

Stavební činnosti je možné realizovat pouze při dodržení podmínek stanovených v tomto stanovisku. Nebudou-li tyto podmínky dodrženy, budou stavební činnosti považovány dle § 68 zákona č. 458/2000 Sb. ve znění pozdějších předpisů za činnost bez našeho předchozího souhlasu. Při každé změně projektu nebo stavby (zejména trasy navrhovaných inženýrských sítí) je nutné požádat o nové stanovisko k této změně.

Nedodržení podmínek uvedených v tomto stanovisku zakládá odpovědnost stavebníka za vzniklé škody.

Za stavební činnosti se pro účely tohoto stanoviska považují všechny činnosti prováděné v ochranném pásmu PZ (tzn. bezvýkopové technologie a terénní úpravy) a činnosti mimo ochranné pásmo, pokud by takové činnosti mohly ohrozit bezpečnost a spolehlivost PZ (např. trhací práce, sesuvy půdy, vibrace, apod.).

Případné zřizování staveniště, skladování materiálů, stavebních strojů apod. bude realizováno mimo ochranné pásmo PZ (není-li ve stanovisku uvedeno jinak).

Při použití nákladních vozidel, stavebních strojů a mechanismů požadujeme zabezpečit případný přejezd přes PZ uložením betonových panelů v místě přejezdu PZ.

PŘI REALIZACI STAVBY BUDOU DODRŽENY TYTO PODMÍNKY PRO PROVÁDĚNÍ STAVEBNÍ ČINNOSTI:

(1) Před zahájením stavební činnosti bude provedeno vytyčení trasy a přesné určení uložení PZ. Vytyčení trasy provede příslušná regionální oblast ZDARMA. Formulář a kontakt naleznete na <https://www.gasnet.cz/cs/ds-vytyceni-pz/>, lze využít QR kód, který je uveden v tomto stanovisku. Při podání žádosti uvede žadatel naši značku (číslo jednací) uvedenou v úvodu tohoto stanoviska a sdělí termín zahájení a ukončení stavby. O provedeném vytyčení trasy bude sepsán protokol. Přesné určení uložení PZ (sondou) je povinen provést stavebník na svůj náklad.
BEZ VYTYČENÍ TRASY A PŘESNÉHO URČENÍ ULOŽENÍ PZ STAVEBNÍKEM NESMÍ BÝT VLASTNÍ STAVEBNÍ ČINNOST ZAHÁJENA. VYTYČENÍ POVAŽUJEME ZA ZAHÁJENÍ STAVEBNÍ ČINNOSTI V OCHRANNÉM A BEZPEČNOSTNÍM PÁSMU PZ. PROTOKOL O VYTYČENÍ MÁ PLATNOST 2 MĚSÍCE.

(2) Stavebník je povinen stavebnímu podnikateli prokazatelně předat kopii tohoto stanoviska. Převzetí kopie stvrdí stavební podnikatel stavebníkovi svým podpisem a zápisem do stavebního deníku. Pracovníci provádějící stavební činnosti budou prokazatelně seznámeni s polohou PZ, rozsahem ochranného pásma a těmito podmínkami.

(3) Bude dodržena mj. ČSN 73 6005, TPG 702 01, TPG 702 04, TPG 700 03, zákon č.458/2000 Sb. ve znění pozdějších předpisů, případně další předpisy související s uvedenou stavbou.

(4) Při provádění stavební činnosti v ochranném pásmu PZ vč. přesného určení uložení PZ je stavebník povinen učinit taková opatření, aby nedošlo k poškození PZ nebo ovlivnění jejich bezpečnosti a spolehlivosti provozu. Nebude použito nevhodného nářadí, zemina bude těžena pouze ručně bez použití pneumatických, elektrických, bateriových a motorových nářadí.

(5) V případě použití bezvýkopových technologií (např. protlaku) bude před zahájením stavební činnosti provedeno úplné obnažení PZ v místě křížení na náklady stavebníka. Technologie musí být navržena tak, aby v místě křížení nebo souběhu s PZ byl dostatečný stranový nebo výškový odstup od PZ, který zajistí nepoškození PZ během prací a to s ohledem na použitou bezvýkopovou technologii a všechny její účinky na okolní terén. V případě, že nemůže být tato podmínka dodržena, nesmí být použita bezvýkopová technologie.

(6) Odkrytá PZ budou v průběhu nebo při přerušení stavební činnosti řádně zabezpečena proti jejich poškození.

(7) Poklopy uzávěrů a ostatních armatur na PZ, vč. hlavních uzávěrů plynu (HUP) na odběrném plynovém zařízení udržovat stále přístupné a funkční po celou dobu trvání stavební činnosti.

(8) Bude zachována hloubka uložení PZ (není-li ve stanovisku uvedeno jinak).

(9) Stavebník je povinen neprodleně oznámit každé i sebemenší poškození PZ (vč. drobných vrypů do PE potrubí, poškození izolace, signalizačního vodiče, výstražné fólie, markeru atd.) na telefon 1239.

(10) Před provedením zásypu výkopu a v průběhu stavby bude provedena kontrola dodržení podmínek stanovených pro stavební činnosti v ochranném pásmu PZ. Povinnost kontroly se vztahuje i na PZ, která nebyla odhalena. Kontrolu provede příslušná regionální oblast (formulář a kontakt naleznete na <https://www.gasnet.cz/cs/ds-vytyceni-pz/>, lze využít QR kód, který je uveden v tomto stanovisku). Při žádosti uvede žadatel naši značku (číslo jednací) uvedenou v úvodu tohoto stanoviska. Kontrolu je třeba objednat min. 5 dnů předem.
Předmětem kontroly je také ověření dodržení stanovené odstupové vzdálenosti staveb, které byly povoleny v ochranném a bezpečnostním pásmu PZ.

(11) O provedené kontrole bude sepsán protokol. Bez provedené kontroly nesmí být PZ zasypána. Stavebník je povinen na základě výzvy provozovatele PZ, nebo jeho zástupce doložit průkaznou dokumentaci o nepoškození PZ během výstavby nebo provést na své náklady kontrolní sondy v místě styku stavby s PZ.

(12) Plynárenské zařízení a plynovodní přípojky budou před zásypem výkopu řádně podsypány a obsypány, bude provedeno zhutnění a bude osazena výstražná fólie žluté barvy, to vše v souladu s předpisem provozovatele distribuční soustavy „Zásady pro projektování, výstavbu, rekonstrukce a opravy“, který naleznete na <https://www.gasnet.cz/cs/technicke-dokumenty/> a v souladu s ČSN EN 12007-1-4, TPG 702 01, TPG 702 04.

(13) Neprodleně po skončení stavební činnosti budou řádně osazeny všechny poklopy a nadzemní prvky PZ.

(14) Pokud stavebník nedodrží podmínky stanovené tímto stanoviskem bude činnost stavebníka vyhodnocena provozovatelem PZ jako narušení ochranného nebo bezpečnostního pásma PZ a budou z toho vyvozeny příslušné důsledky.

Platí pouze pro území vyznačené v příloze tohoto stanoviska a to 24 měsíců ode dne jeho vydání.

V případě dotčení pozemku v majetku společnosti GasNet, s.r.o. je třeba dále projednat smluvní vztah k tomuto pozemku. Kontakt na projednání naleznete na adrese www.gasnet.cz/cs/kontaktni-system/, činnost "Smluvní vztahy - pozemky a budovy plynárenských zařízení".

Za správnost a úplnost dokumentace předložené s žádostí včetně jejího souladu s platnými předpisy plně zodpovídá její zpracovatel. Stanovisko nenahrazuje případná další stanoviska k jiným částem stavby.

V případě další korespondence nebo jednání (např. změna stavby) uvádějte naši značku - 5002733215 a datum tohoto stanoviska. Kontakty jsou k dispozici na <https://www.gasnet.cz/cs/kontaktni-system/>.

A handwritten signature in blue ink, appearing to read 'Ing. Majkut'.

GasNet, s.r.o.
zastoupená společností GasNet Služby, s.r.o., IČ 27935311
Ing. Martin Majkut
Specialista externích požadavků
Odbor zpracování externích požadavků
MARTIN.MAJKUT@GASNET.CZ

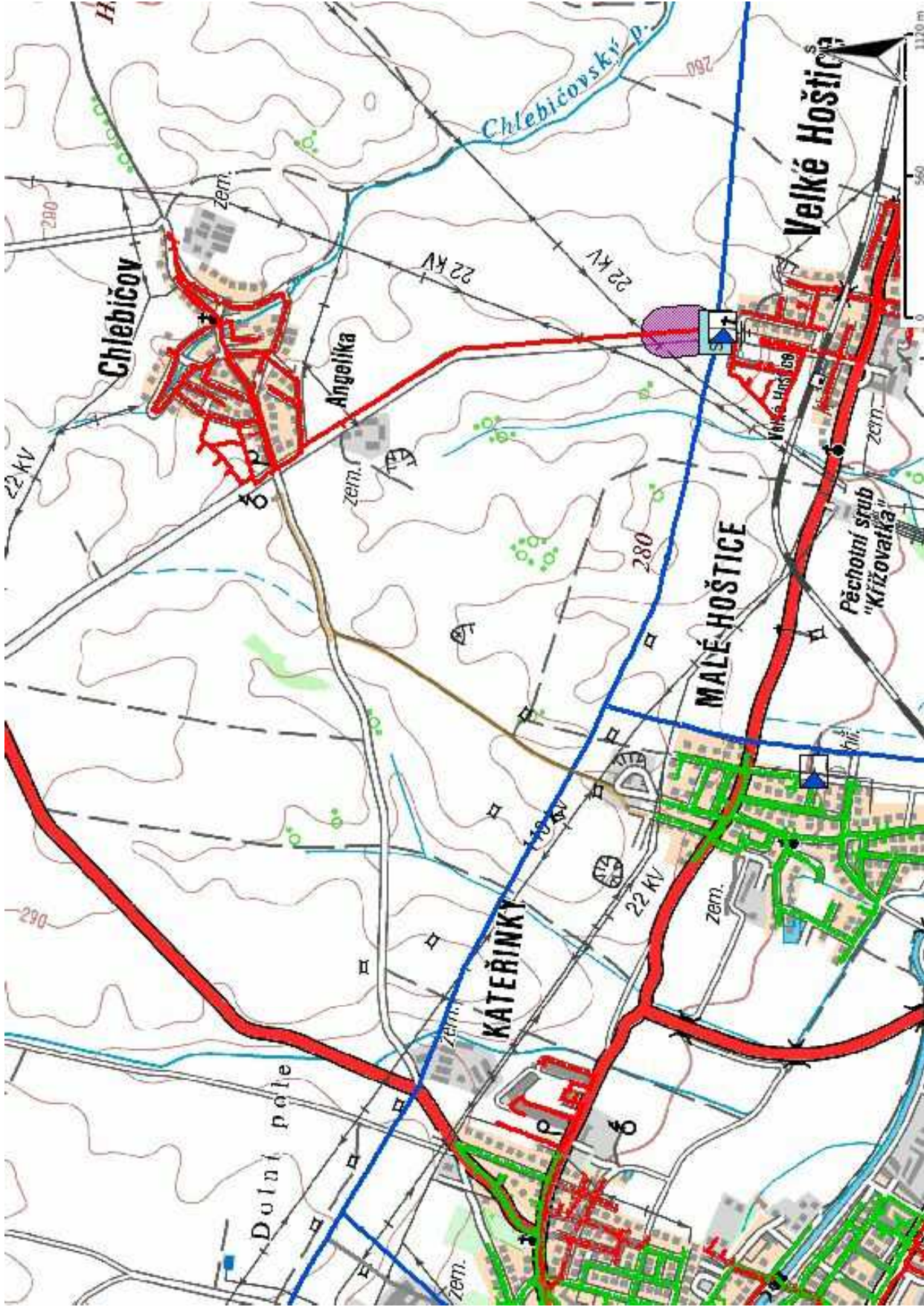


Zažádejte o vytyčení

Přílohy: Orientační zakres plynárenského zařízení, Orientační zakres plynárenského zařízení, Ověřená příloha žadatele, Ověřená příloha žadatele, Ověřená příloha žadatele

Příloha: Orientační zákres plynárenského zařízení. Tato příloha je nedílnou součástí stanoviska č. 5002733215 ze dne 28.12.2022.

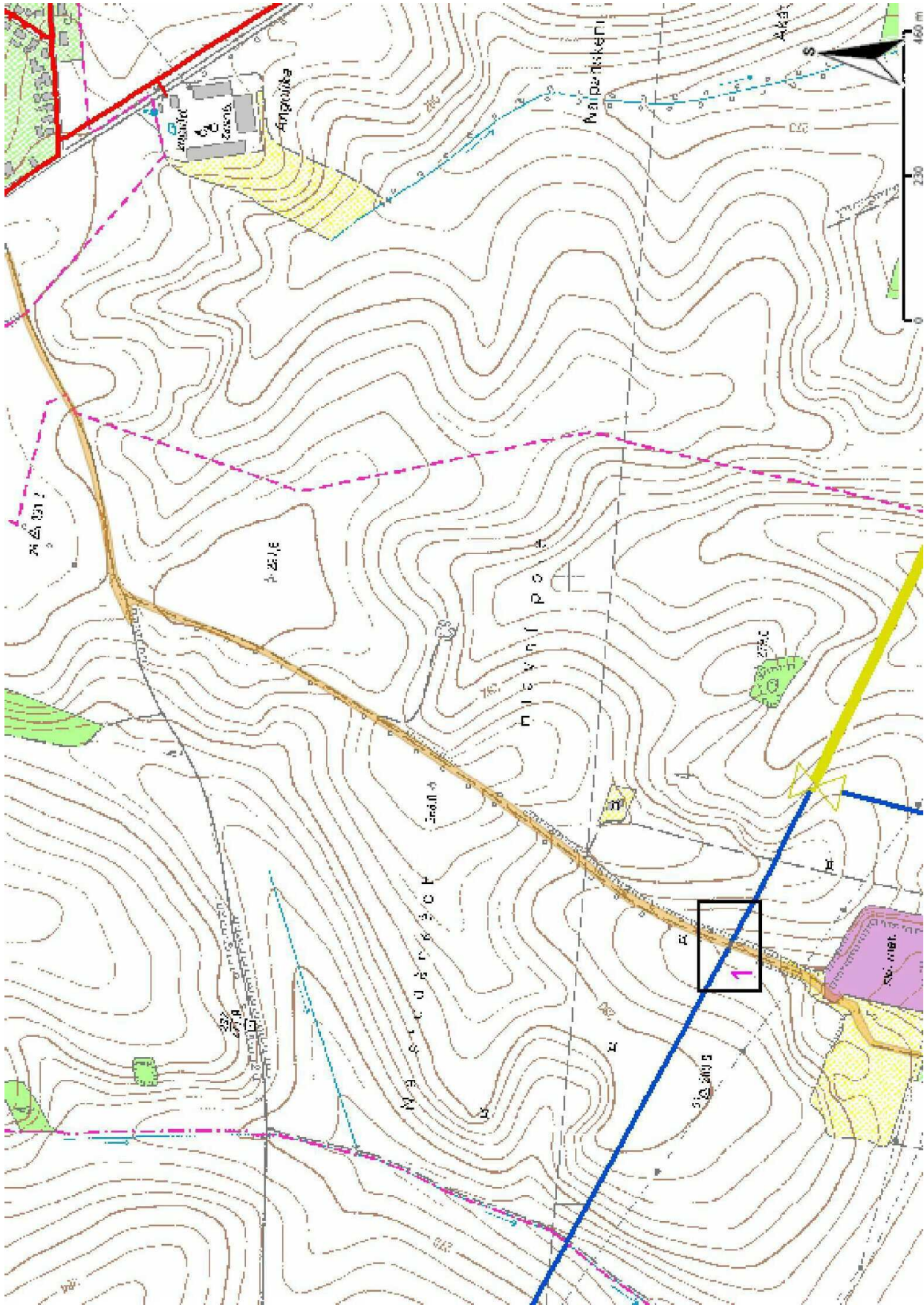
Provozovatel DS: GasNet, s.r.o.; Stavebník: Statutární město Opava, Horní náměstí 382/69, 74601 Opava. K.ú.: Malé Hoštice, Velké Hoštice, Chlebičov.



Legenda:	
<div> <div>linie</div> <div>plynovodu</div> <div> <div>NTL</div> <div>STL</div> <div>VTL</div> <div>WTL</div> </div> <div> <div>nefunkční</div> <div>plánovaná stavba před realizací</div> <div>ve výstavbě, neuvedeno do provozu</div> </div> </div>	
<div>regulační stanice</div>	
<div>ochranné zařízení</div>	
<div>kabel</div>	
<div>elektropřipojka</div>	
<div>kabel protikoroziní ochrany</div>	
<div>anodové uzemnění</div>	
<div>stanice katodové ochrany</div>	
<div>pásmo vlivu anodového uzemnění SKAO</div>	
<div>neplynovodní zařízení/technologie (linie/bod/plocha)</div>	

Příloha: Orientační zakres plynárenského zařízení. Tato příloha je nedílnou součástí stanoviska č. 5002733215 ze dne 28.12.2022.

Provozovatel DS: GasNet, s.r.o.; Stavebník: Statutární město Opava, Horní náměstí 382/69, 74601 Opava, K.ú.: Malé Hoštice, Velké Hoštice, Chlebičov.

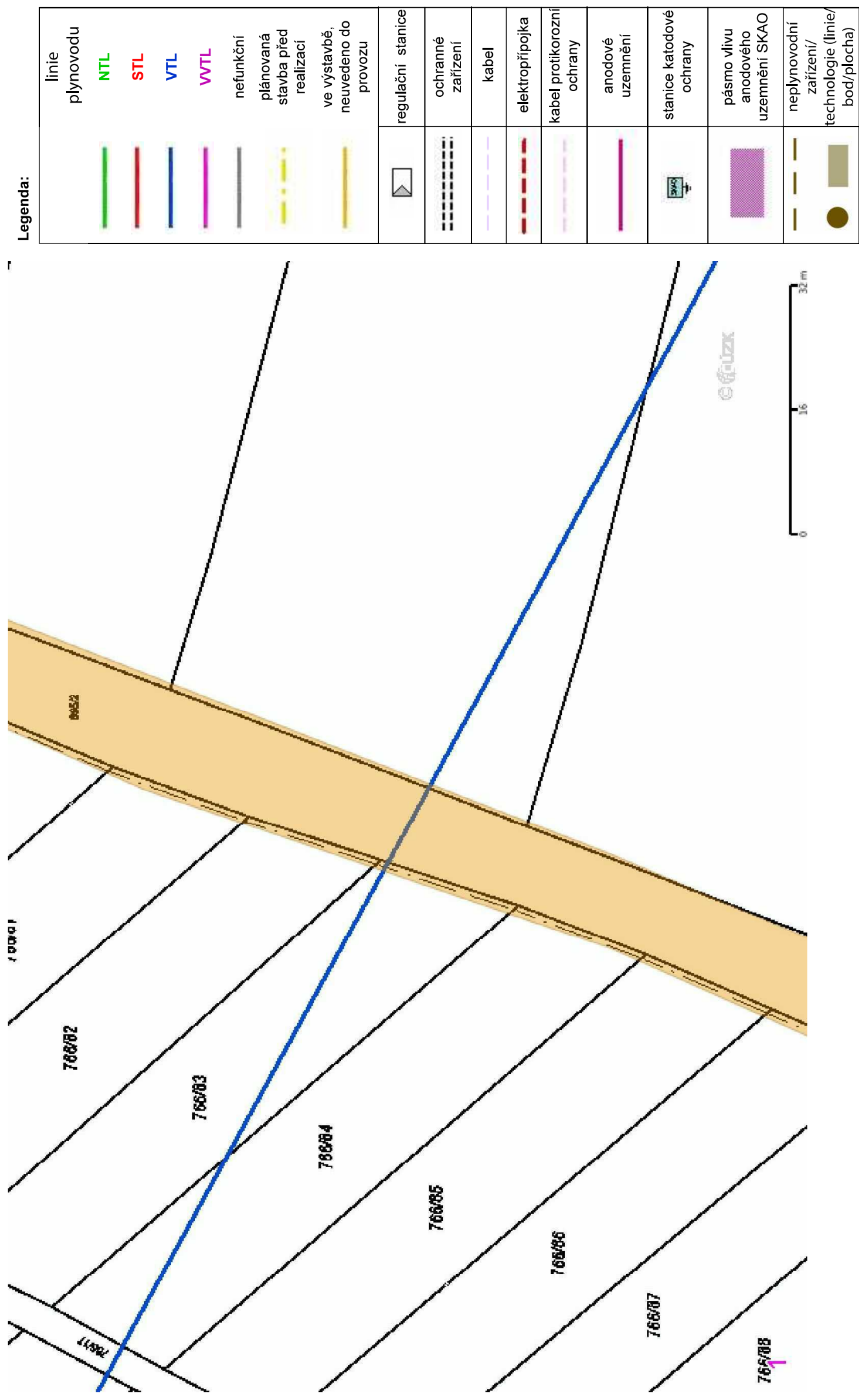


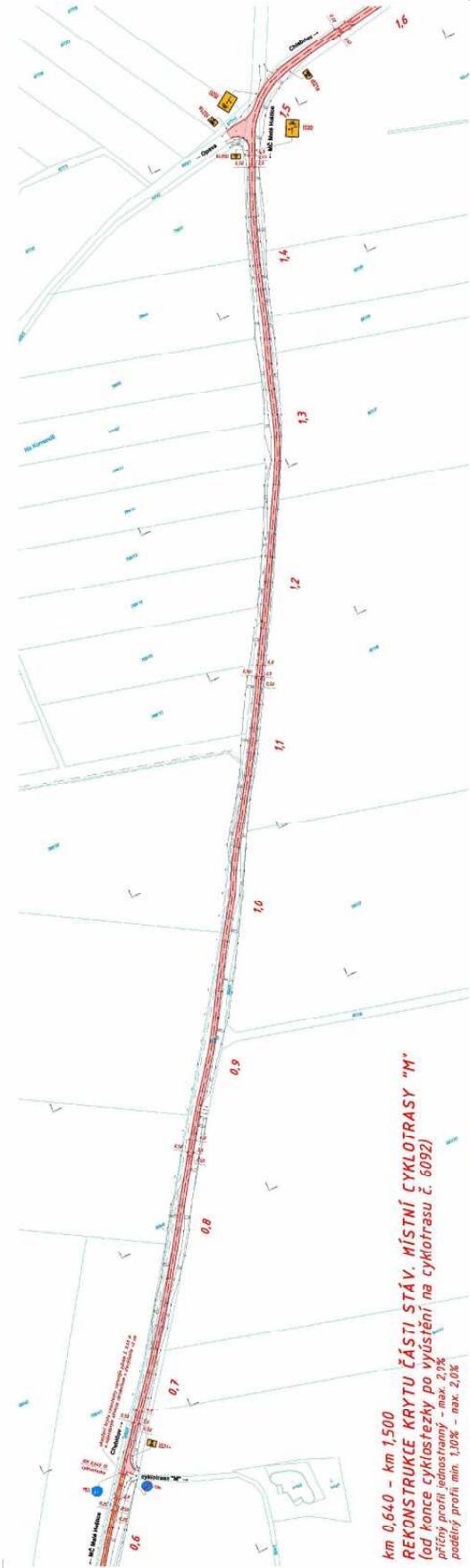
Legenda:

linie plynovodu	regulační stanice
NTL	ochranné zařízení
STL	kabel
VTL	elektropřípojka
VTTL	kabel protikoroziční ochrany
nefunkční	anodové uzemnění
plánovaná stavba před realizací	stanice katodové ochrany
ve výstavbě, neuvedeno do provozu	pásmo vlivu anodového uzemnění SKAO
	neplynovodní zařízení/technologie (linie/bod/plocha)

Příloha: Orientační zákres plynárenského zařízení. Tato příloha je nedílnou součástí stanoviska č. 5002733215 ze dne 28.12.2022.

Provozovatel DS: GasNet, s.r.o.; Stavebník: Statutární město Opava, Horní náměstí 382/69, 74601 Opava, K.ú.: Malé Hoštice, Velké Hoštice, Chlebičov.





km 0,640 - km 1,500
REKONSTRUKCE KRYTU ČÁSTI STÁV. MÍSTNÍ CYKLOTRASY "M"
(od konce cyklostezky po vyústění na cyklotrasu č. 6092)
přičty proti jednosměrně - max. 2%
podélný profil min. 1,00% - max. 2,00%

Severomoravské vodovody
a kanalizace Ostrava a.s.
se sídlem 28. října 1235/169,
Mariánské Hory, 709 00 Ostrava

Novák Zbyněk, Ing.
Čajkovského 1595 / 49
74601 Opava

Značka: 9773/V032843/2022/JP
ID stavby: 013607

Ostrava, dne: 15.12.2022

Věc: **Společná stezka pro chodce a cyklisty MČ Malé Hoštice - Chlebičov**
Stanovisko k ohlášení stavby, resp. pro stavební povolení
Investor: Statutární město Opava

K existenci sítí (ke stavebnímu záměru) pro výše uvedenou stavbu jsme vydali stanovisko dne 10.6.2022 pod zn.: 9773/V07762/2022/AUTOMAT.

Popis stavby:

Předložená dokumentace řeší stavbu stezky pro chodce a cyklisty o celkové délce 2065 m v k. ú. Malé Hoštice, K. ú. Velké Hoštice a k. ú. Chlebičov. Stavba je navrhovaná na pozemcích parc. č. 405, 895/1, 895/2, 923/1, 899, 764/6, 764/9, 764/13, 764/12, k. ú. Malé Hoštice, na pozemcích parc. č. 802/2, k. ú. Velké Hoštice a parc. č. 674, k. ú. Chlebičov. V úseku mezi MČ Opava – Malé Hoštice a obcí Chlebičov. Část trasy v délce 640 m od začátku úpravy v Malých Hošticích je navržena jako samostatná společná stezka pro chodce a cyklisty, zbývající část trasy je řešena z důvodu současného dopravního režimu jako cyklotrasa.

Stavba je členěna na následující stavební objekty:

SO 101 Stezka pro chodce a cyklisty (úsek km 0,000 – 0,640)

Trasa v tomto úseku bude řešena jako samostatná společná stezka pro chodce a cyklisty s krytem z asfaltového betonu šířky 2,50 m a oboustrannými nezpevněnými krajnicemi šířky 0,25 m. Celková šířka stezky bude 3,0 m.

Po zhutnění štrkového povrchu stávající stezky bude provedena pokládka vyrovnávací vrstvy asfaltového recyklátu (R-mat) v průměrné tl. do 60 mm s úpravou podélného i příčného sklonu. Na vyrovnávací vrstvu z recyklátu bude následně provedena pokládka obrusné vrstvy krytu stezky z asfaltového betonu ACO 8 CH v tl. 40 mm.

SO 102 Rekonstrukce krytu části stáv. místní cyklotrasy „M“ (úsek km 0,640 – 1,500)

Stezka bude řešena jako cyklotrasa o celkové šířce 4,0 m z důvodu zachování nutného a požadovaného užívání těchto úseků stávajících komunikací silničními a hospodářskými vozidly.

Po srovnání povrchu stávající komunikace s krytem z uježděného štrku a kameniva bude provedena pokládka vrstvy z asfaltového recyklátu (R-mat) v průměrné tl. 60 mm s vyrovnaním v podélném i příčném směru. Na zhutněnou vyrovnávací vrstvu z recyklátu bude následně provedena pokládka podkladní vrstvy krytu ze směsi asfaltového betonu ACP 16+ v tl. 50 mm a obrusné vrstvy krytu z asfaltového betonu ACO 11 v tl. 40 mm.

SO 103 Rekonstrukce krytu části stáv. cyklotrasy č. 6092 (úsek 1,500 – 2,065)

Stezka řešena jako cyklotrasa o celkové šířce 5,0 m z důvodu zachování nutného a požadovaného užívání těchto úseků stávajících komunikací silničními a hospodářskými vozidly.

Po očištění živického povrchu stávající komunikace budou provedeny lokální vysprávký (vč. výtluků) z asfaltové směsi pro podkladní vrstvy ACP 16+ v průměrné tl. 50 mm (předpokládají se vysprávký na 30 % celkové plochy). Po lokálních vysprávkách bude na celé ploše komunikace proveden spojovací postřik z asfaltové emulze PS-C (C 60 B 4) v množství 0,25 kg/m² a následně provedena pokládka nové obrusné vrstvy krytu z asfaltového betonu ACO 11 v tl. 40 mm.

Dešťové vody ze zpevněného povrchu stezky (všech navrhovaných SO) budou likvidovány zásakem do okolního zatravněného terénu, který navazuje na nezpevněné krajnice lemující asfaltový kryt po obou stranách stezky.

Stanovisko k umístění:

Realizaci výše uvedených stavebních objektů SO 101, SO 102 nedojde ke střetu se zařízením v majetku, příp. v provozování SmVaK Ostrava a.s.

Značka: 9773/V032843/2022/JP

Realizací výše uvedeného stavebního objektu SO 103 **dojde ke střetu** s vodohospodářským zařízením v majetku SmVaK Ostrava a.s., a to **s vodovodem DN 100 PVC** – viz mapová příloha (dále jen „v provozování SmVaK Ostrava a.s.“). Požadujeme respektovat tato zařízení – viz Podmínky týkající se realizace stavby.

Zákres dotčených zařízení v provozování SmVaK Ostrava a.s. je pouze orientační, proto je povinností investora – stavebníka před zahájením prací požádat o vytyčení zařízení v provozování SmVaK Ostrava a.s.

Vytyčení provede na základě objednávky středisko vodovodních sítí Opava, tel. č.: 553 699 131. V případě nesplnění této povinnosti je investor – stavebník povinen nahradit vlastníkově a provozovateli případnou škodu způsobenou na vodohospodářském zařízení v důsledku neprovedení vytyčení.

Upozorňujeme, že v předmětné lokalitě se nachází stávající vodovodní přípojky, které nejsou v majetku, ani v provozování SmVaK Ostrava a.s. - tyto přípojky nutno respektovat. Zákres těchto přípojek je pouze orientační, za účelem získání informace o přesné poloze těchto přípojek (příp. o jejich hloubce uložení) nutno kontaktovat jejich vlastníka.

Podmínky týkající se realizace stavby:

Při provádění prací, jimiž mohou být dotčena zařízení v provozování SmVaK Ostrava a.s., je stavebník povinen učinit veškerá opatření tak, aby nedošlo k poškození tohoto zařízení a splnit následující podmínky:

- Před zahájením zemních prací je stavebník – investor povinen zabezpečit vytyčení zařízení, s vytyčením prokazatelně seznámit pracovníky, kteří budou práce provádět (kontakty viz výše).
- Zemní práce do vzdálenosti 1 m od okraje zařízení v provozování SmVaK Ostrava a.s. budou prováděny ručním výkopem se zvýšenou opatrností tak, aby nedošlo k poškození našich vedení a zařízení. V případě obnažení potrubí bude toto zabezpečeno před poškozením a bude přizván zástupce SmVaK Ostrava a.s. (kontakt viz výše) za účelem provedení kontroly obnaženého zařízení. Na místě bude se zástupcem SmVaK Ostrava a.s. dohodnut další postup. V případě zjištění porušení této podmínky, bude stavebník povinen na vyzvání SmVaK Ostrava a.s. opětovně provést obnažení dotčeného zařízení pro provedení dodatečné kontroly.
- V rámci realizace stavby nutno respektovat ochranná pásma stávajících zařízení v provozování SmVaK Ostrava a.s. Ochranná pásma jsou stanovena § 23 zákona č. 274/2001 Sb., o vodovodech a kanalizacích pro veřejnou potřebu v platném znění a jsou vymezena vodorovnou vzdáleností od vnějšího líce stěny potrubí na každou stranu
 - u vodovodních a kanalizačních řadů do průměru 500 mm včetně - 1,5 m.
- V rozsahu ochranného pásma našich vedení nebudou zřizovány skládky materiálu, zeminy apod.
- Při úpravě povrchu terénu v ochranném pásmu bude zachováno alespoň minimální krytí vodovodního potrubí v souladu s ČSN 73 6005 - se snižováním nebo zvyšováním vrstvy zeminy nesouhlasíme. Veškeré poklopy armatur (šoupátkové, hydrantové) požadujeme upravit do nivelety konečných úprav terénu.
- Před záhozem bude přizván oprávněný zástupce příslušného střediska (viz výše) ke kontrole místa zásahu do ochranného pásma zařízení v provozování SmVaK Ostrava a.s. Tato kontrola bude zaznamenána ve stavebním deníku. Bez této kontroly nesouhlasíme se zahájením záhozu. Bez písemného dokladu o provedené kontrole zástupcem SmVaK Ostrava a.s. nesouhlasíme s udělením kolaudačního souhlasu, užívání stavby.
- Po dobu stavby budou přístupny ovládací armatury vodovodní sítě (šoupáky, hydranty a ventily na vodovodních přípojkách). Po dobu výstavby musí být také umožněn bezplatný přístup a příjezd odpovídající techniky ke zmiňovanému zařízení.
- Stávající zařízení v provozování SmVaK Ostrava a.s. požadujeme během prací zajistit proti poškození.
- V případě kolize s vodovodní přípojkou nutno respektovat ČSN 75 5411 a ČSN 73 6005.

Značka: 9773/V032843/2022/JP

- Případné poškození zařízení v provozování SmVaK Ostrava a.s. bude neprodleně oznámeno na poruchovou linku SmVaK Ostrava a.s. s nepřetržitou službou (tel. 800 292 300).


Platnost tohoto stanoviska je 1 rok.

**Severomoravské vodovody
a kanalizace Ostrava a.s.**
28. října 1235/169, Mariánské Hory,
709 00 Ostrava 26

Milada Szkanderová
vedoucí oddělení vyjadřování

Přílohy:

- Orientační zakres zařízení v provozování SmVaK Ostrava a.s.



STATUTÁRNÍ MĚSTO OPAVA



Horní nám. 69, 746 01 Opava
Odbor majetku města
Magistrátu města Opavy



MMOPX01Z3ADU

Váš dopis zn:

Ze dne:

Naše značka: MMOP 76055/2022/Be

Vyřizuje: Ing. Irena Bednářová

Pracoviště: Krnovská 71C

Telefon: 553 756 816

Fax: 553 756 141

E-mail: irena.bednarova@opava-city.cz

Datum: 22.06.2022

Ing. Zbyněk Novák

Čajkovského 49

746 01 Opava

Cyklostezka Malé Hoštice – Chlebičov - vyjádření k existenci inženýrských sítí

K Vaší žádosti týkající se vyjádření k existenci inženýrských sítí na pozemcích v k.ú. Malé Hoštice, Velké Hoštice a Chlebičov pro výstavbu cyklostezky Vám sdělujeme následující:

V navržené trase se nenachází vedení inženýrských sítí, které by bylo ve vlastnictví statutárního města Opavy a ve správě odboru majetku města.

S pozdravem

Ing. Irena Bednářová
referent odboru majetku města



VÁŠ DOPIS č. j.: 2022370821
ZE DNE: 10. 6. 2022
NAŠE č. j.: 257/2022
NAŠE sp. zn.: -

Ing. Zbyněk Novák
Čajkovského 1595/49
746 01 Opava

znovak@email.cz

VYŘIZUJE: Lucie Šimonová
TEL.: +420 553 759 109
E-MAIL: lucie.simonova@tsopava.cz

DATUM: 20. 6. 2022

Vyjádření k existenci sítí veřejného osvětlení pro stavbu

„Cyklostezka Malé Hoštice - Chlebičov“

zájmové území: parc.č. 859/1 v k.ú. Malé Hoštice

Technické služby Opava s.r.o., jako správce veřejného osvětlení vydává následující stanovisko:

Nedojde ke střetu se zařízením veřejného osvětlení ve správě Technických služeb Opava s.r.o.

Z tohoto důvodu nestanovujeme požadavky pro dodržení podmínek při střetu s kabelem uloženým v místní komunikaci.

Přikládáme tištěnou situaci VO příslušné lokality.

Toto vyjádření nelze použít jako podklad pro stavební řízení. K tomuto účelu je nutno doložit příslušné podklady.

Vyjádření je platné pouze v rámci předmětné stavby a pro důvod vydání vyjádření stanovený žadatelem v žádosti.

Vyjádření pozbývá platnosti uplynutím doby platnosti, změnou rozsahu zájmového území i změnou důvodu vydání vyjádření uvedeného v žádosti.

Platnost tohoto vyjádření je 1 rok od data jeho vydání.


Ing. Martin Girášek, MCI
provozně-technický náměstek
TECHNICKÉ SLUŽBY OPAVA
s. r. o.
TĚŠÍNSKÁ č. 71
746 01 OPAVA



Nad cihelnou

903/29

905/00

905/32

901/22

901/24

905/33

763

762

761

760/1

905/04

905/11

905/21

905/15

905/16

905/5

905/43

905/4

765/82

765/94

766/6

764/8

758

438/5

438/3

438/2

438/5

438/2

438/1

435/15

435/11

435/10

435/14

435/9

766/95

766/96

764/10

764/3

764/14

764/11

766/06

Nedojde

ke střetu se zařízením
VO nebo SSZ.

16.6.22 Jp.

Novák Zbyněk, Ing.
Čajkovského 1595 /49
74601 Opava

Váš dopis značky / ze dne	Naše značka	Vyřizuje	Místo odeslání / dne
0000111654 / 10.06.2022	UPTS/OS/307622/2022	Václav Kučera	Praha / 13.06.2022

Věc: Vyjádření k existenci podzemních sítí spol. České Radiokomunikace, a.s.

Účel: Existence sítí

Akce: Cyklostezka Malé Hoštice - Chlebičov

K Vaší žádosti o vyjádření k existenci sítí Vám sdělujeme, že ve Vámi vyznačeném/řešeném území nedojde ke styku s žádným podzemním vedením/zařízením v naší správě.

S pozdravem

Za správnost:


České Radiokomunikace a.s.
Skokanská 2117/1
169 00 Praha 6
(53)

Simona Hulíková
Specialista ochrany sítě

Příloha: Daňový doklad

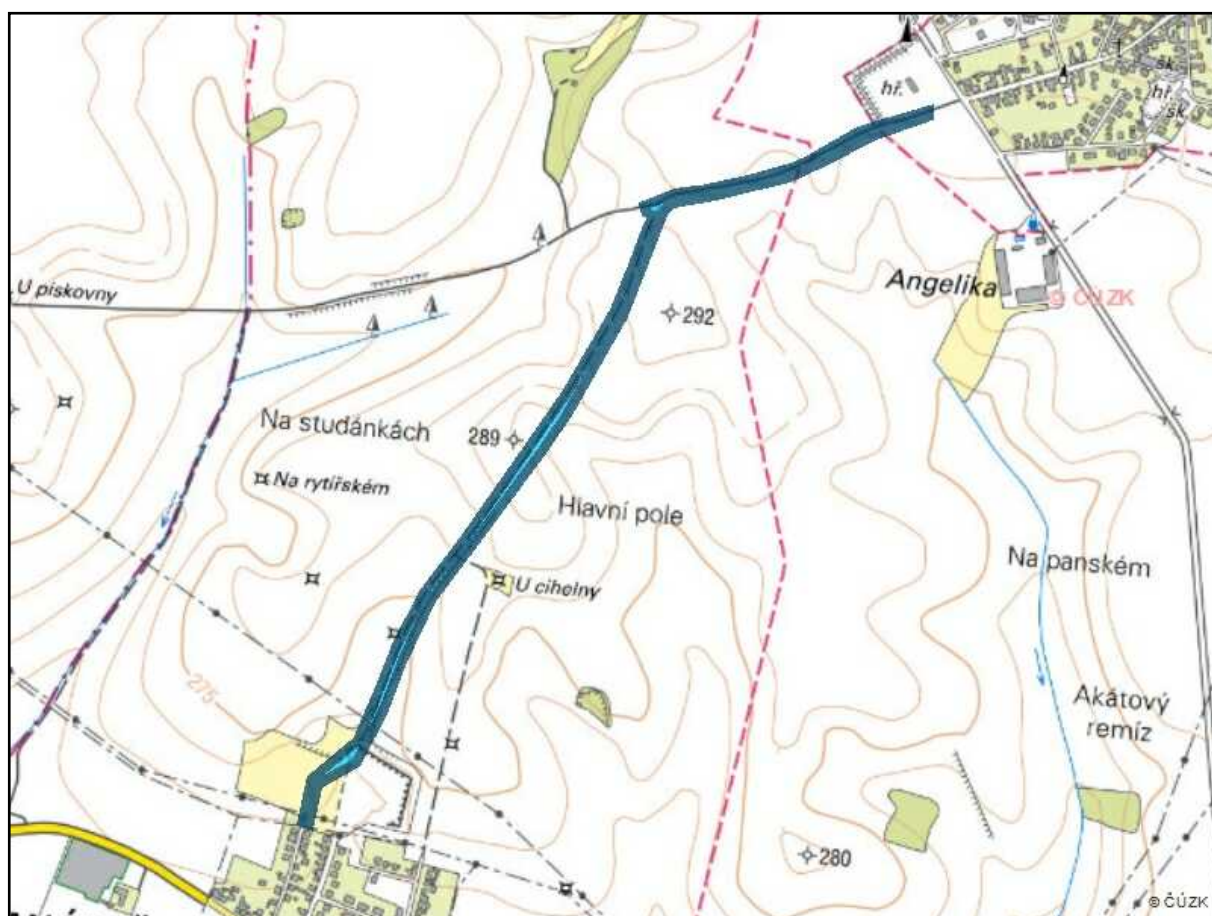
Platnost tohoto vyjádření je jeden rok od data vystavení, tj. do 13.06.2023

PIN: 8665

Úhradu částky za vyjádření proveďte na účet Českých Radiokomunikací, a.s. Číslo účtu Českých Radiokomunikací, a.s. vč. variabilního symbolu naleznete na přiloženém Zjednodušeném daňovém dokladu.

Žádost č. j. UPTS/OS/307622/2022

Zájmové území



Poznámka: Upozorňujeme Vás, že toto stanovisko **NELZE** uplatnit pro umístění a provoz větrných elektráren.



Vyřizuje: Dundáček Petr

E-mail: petr.dundacek@t-mobile.cz

Novák Zbyněk, Ing.
Ing. Zbyněk Novák
Čajkovského 1595/49
74601 Opava

Naše značka: **E31467/22**

V Praze dne: **10.6.2022**

Vyjádření a stanovení podmínek pro udělení souhlasu s umístěním stavby v ochranném pásmu sítě technické infrastruktury (TI) společnosti T-Mobile Czech Republic a.s.

Vydané podle § 101 ZÁKONA Č. 127/2005 Sb., o elektronických komunikacích a o změně některých souvisejících zákonů (zákon o elektronických komunikacích – dále jen ZEK), ve znění pozdějších předpisů a §161 zákona č. 183/2006 Sb., o územním plánování a stavebním řádu (stavební zákon) či dle dalších příslušných právních předpisů

Věc: Cyklostezka Malé Hoštice - Chlebičov

Stupeň: Prověření existence sítě

Na základě předložených projektových podkladů dáváme **souhlasné stanovisko k vydání Územního souhlasu / rozhodnutí (Stavebního povolení) a následně souhlas s realizací stavby.**

Dle předložených dokladů nedojde ke kolizi s technickou infrastrukturou společnosti **T-Mobile Czech Republic a.s.**

Toto stanovisko má platnost 1 rok a nelze prodloužit. Po uplynutí platnosti zadejte žádost o nové stanovisko na:
<https://ochranasiti.t-mobile.cz/vyjadreni/>

T-Mobile
T-Mobile Czech Republic a.s.
Tomáčkova 2144/1
148 00 Praha 4
IČ 649 49 681, DIČ CZ64949681

.....
Ochrana sítí
Technologický úsek

V další komunikaci nebo požadavku doplňujících dotazů, uvádějte do „Předmětu“ e-mailu vždy číslo jednací.



Příloha č. 1

Rekapitulace žádosti o vyjádření k existenci sítě elektronických komunikací

Číslo žádosti: **E31467/22**
Název stavby /akce: **Cyklostezka Malé Hoštice - Chlebičov**
Datum podání žádosti: **10.6.2022**
Důvod žádosti: **Proověření existence sítě**
Popis jiného důvodu žádosti: **Existence sítí**
Poznámka:

Žadatel

Firma / organizace: **Novák Zbyněk, Ing.**
IČ: **71831622**
DIČ:
Kontaktní osoba: **Ing. Zbyněk Novák**
Adresa: **Čajkovského 1595/49**
Město / obec: **Opava**
PSČ: **74601**
Stát:
E-mail: **znovak@email.cz**
Telefonní číslo: **+420724338616**

Stavebník

Firma / organizace:
Kontaktní osoba:
Adresa:
Město / obec:
PSČ:
Stát:
E-mail:
Telefonní číslo:

Stavba

Výška nad terénem (metry): **0 m**
Projektant:
Druh stavby: **Ostatní**
Hodnota projektu:
Měsíc zahájení stavby:
Měsíc ukončení stavby:

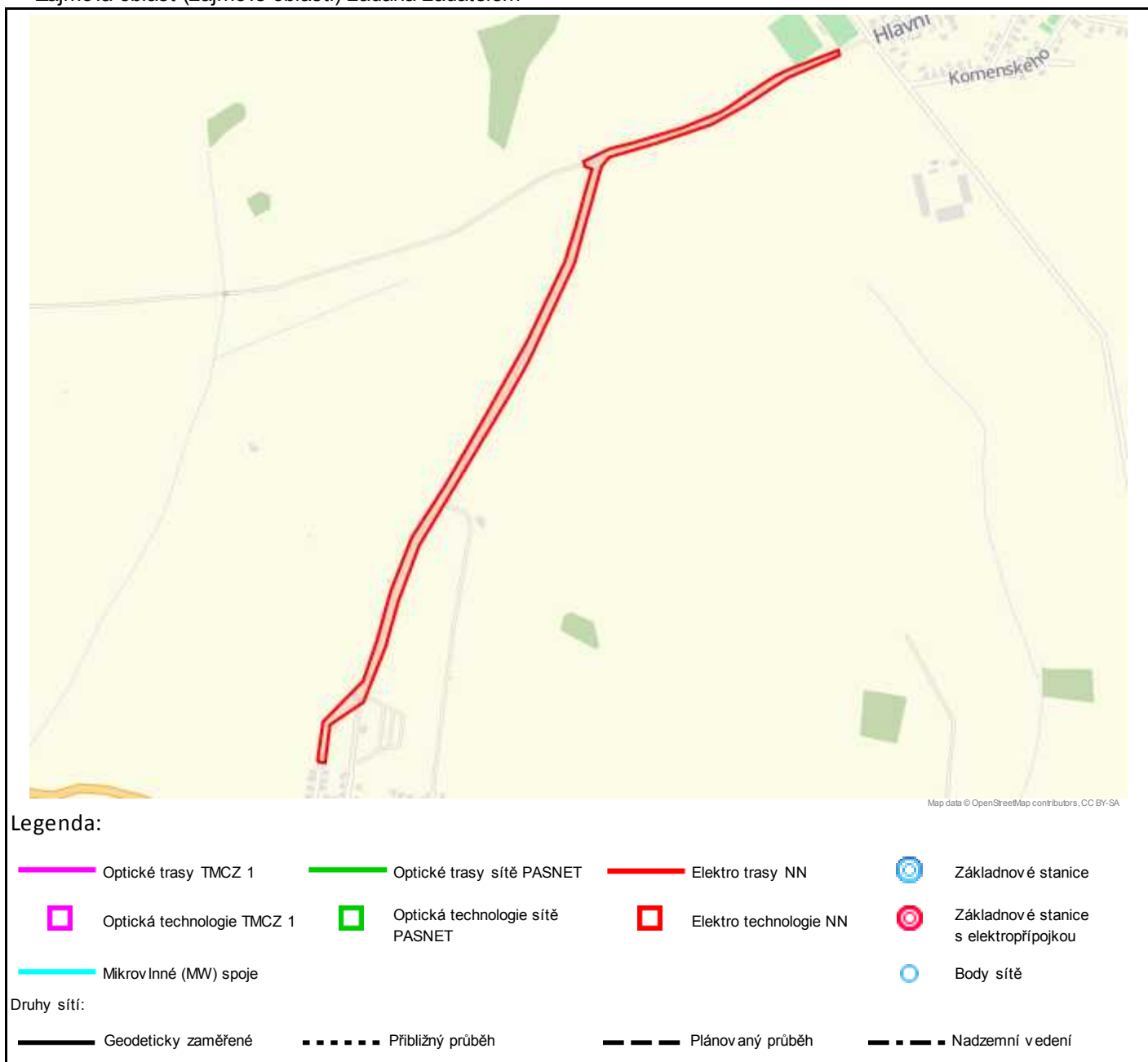
Odeslání stanoviska

E-mail: **znovak@email.cz**

Příloha č. 2

Situační plán

Zájmová oblast (zájmové oblasti) zadaná žadatelem



Geometrie zájmové oblasti (zájmových oblastí) žádosti ve formátu WKT a souřadnicovém systému S-JTSK. Zkopírováním textu lze geometrii zobrazit v jakémkoli softwaru podporujícím formát WKT.

POLYGON((-493773.62 -1087570.32,-493756.69 -1087574.55,-493738.69 -1087491.48,-493659.85 -1087448.08,-493600.58 -1087331.67,-493562.48 -1087232.18,-493504.8 -1087112.06,-493440.77 -1087025.28,-493273.03 -1086796.15,-493226 -1086727.49,-493104.69 -1086520.06,-493025.05 -1086309.85,-493005.6 -1086291.33,-492898.18 -1086270.03,-492772.24 -1086239.47,-492695.38 -1086205.2,-492594.44 -1086151.49,-492475.64 -1086112.33,-492477.23 -1086100.82,-492584.38 -1086131.38,-492620.9 -1086144.48,-492671.3 -1086170.67,-492725.27 -1086201.23,-492751.86 -1086214.73,-492838.78 -1086241.32,-492955.46 -1086265.53,-493002.69 -1086272.67,-493063.81 -1086295.69,-493061.43 -1086307.6,-493046.74 -1086313.95,-493064.6 -1086359.59,-493091.99 -1086433.01,-493125.39 -1086513.58,-493222.23 -1086678.15,-493327 -1086831.6,-493436.54 -1086986.65,-493519.62 -1087093.01,-493577.3 -1087208.37,-493617.51 -1087314.2,-493656.14 -1087400.99,-493752.98 -1087483.01,-493773.62 -1087570.32))



**Novák Zbyněk, Ing.
Zbyněk Novák
Čajkovského 1595/49
746 01 Opava**

V Praze, 10.6.2022

Naše zn.: **MW9910201880436965**

Věc: vyjádření k žádosti k akci **"Cyklostezka Malé Hoštice - Chlebičov"**

Společnost Vodafone Czech Republic a.s. (dále jen „Vodafone“), se sídlem Praha 5, náměstí Junkových 2, IČ: 25788001, zapsaná dne 13.8. 1999 v obchodním rejstříku vedeném Městským soudem v Praze pod spisovou značkou B.6064 a společnost Vantage Towers, s.r.o. se sídlem Závěšova 502/5, Nusle, 140 00 Praha 4, zapsaná v obchodním rejstříku vedeném u Městského soudu v Praze pod sp. zn. C 330005, IČO: 09056009, DIČ: CZ09056009 zastoupená Vodafone na základě plné moci Vám sděluje, že dle Vámi podané žádosti ze dne **10.6.2022**, která je nedílnou součástí tohoto vyjádření,

souhlasí s realizací projektu.

Ve Vámi zadaném zájmovém území a v uvedené výšce (výška stavby: 0 m, výška jeřábu: 0 m) se nenachází žádné podzemní ani nadzemní vedení.

Platnost vyjádření je **1 rok** od data vydání. Vyjádření je platné pouze v rámci předmětného projektu a pro důvod vydání vyjádření stanovený žadatelem v žádosti.

Vyjádření pozbývá platnosti uplynutím doby platnosti, změnou rozsahu zájmového území i změnou důvodu vydání vyjádření uvedeného v žádosti, to vše v závislosti na tom, která ze skutečností rozhodná pro pozbytí platnosti tohoto vyjádření nastane nejdříve. Po skončení platnosti si musíte podat novou žádost na adrese <https://www.zadostovyjadeni.cz/vodafone/>.

S pozdravem

v.z. Nora Hlásenská
Vodafone Czech Republic a. s.
náměstí Junkových 2808/2
155 00 Praha 5

Tel.: 775012847
E-mail: nora.hlasenska1@vodafone.com



Seznam příloh/přiložených souborů:
Zadost_MW9910201880436965.pdf



Žádost o vyjádření k existenci sítí č. MW9910201880436965

Identifikační údaje žadatele / stavebníka

Typ: Fyzická osoba

Adresa sídla/bydliště

Identifikační údaje zástupce žadatele /stavebníka

Typ: Právnícká osoba
Firma: Novák Zbyněk, Ing.
Jméno: Zbyněk
Příjmení: Novák
Telefon: +420 724 338 616
E-mail: znovak@email.cz

Adresa sídla/bydliště

Ulice: Čajkovského
Č.p. (č.ev.) / č.o.: 1595 / 49
Obec: Opava
PSČ: 74601

Důvod žádosti o vyjádření

Název stavby: Cyklostezka Malé Hoštice - Chlebičov
Typ stavby: Ostatní
Stupeň žádosti: Jiný
Výška stavby: 0 m
Výška jeřábu: 0 m



Zájmové území

Kresba 1:



Dotčené KÚ:

Velké Hoštice (778826)
Chlebičov (651141)
Malé Hoštice (711870)

Definice ve formátu Well-known Text (WKT):

```
POLYGON((-493773.62 -1087570.32,-493756.69 -1087574.55,-493738.69 -1087491.48,-493659.85 -1087448.08,-493600.58  
-1087331.67,-493562.48 -1087232.18,-493504.8 -1087112.06,-493440.77 -1087025.28,-493273.03 -1086796.15,-493226  
-1086727.49,-493104.69 -1086520.06,-493025.05 -1086309.85,-493005.6 -1086291.33,-492898.18 -1086270.03,-492772.24  
-1086239.47,-492695.38 -1086205.2,-492594.44 -1086151.49,-492475.64 -1086112.33,-492477.23 -1086100.82,-492584.38  
-1086131.38,-492620.9 -1086144.48,-492671.3 -1086170.67,-492725.27 -1086201.23,-492751.86 -1086214.73,-492838.78  
-1086241.32,-492955.46 -1086265.53,-493002.69 -1086272.67,-493063.81 -1086295.69,-493061.43 -1086307.6,-493046.74  
-1086313.95,-493064.6 -1086359.59,-493091.99 -1086433.01,-493125.39 -1086513.58,-493222.23 -1086678.15,-493327  
-1086831.6,-493436.54 -1086986.65,-493519.62 -1087093.01,-493577.3 -1087208.37,-493617.51 -1087314.2,-493656.14  
-1087400.99,-493752.98 -1087483.01,-493773.62 -1087570.32))
```

Datum: 10.6.2022

Zadáno: Portál MAWIS

Informace podle zákona č. 127/2005 Sb., o elektronických komunikacích, nařízením 2016/679 o ochraně fyzických osob v souvislosti se zpracováním osobních údajů a o volném pohybu těchto údajů a o zrušení směrnice 95/46/ES (obecné nařízení o ochraně osobních údajů) a dalšími souvisejícími právními předpisy.

Společnost Position s.r.o., se sídlem Londýnská 665/45, 120 00 Praha 2, IČ 26422816, zapsaná v obchodním rejstříku vedeném Městským soudem v Praze, oddíl C, vložka 81053 („Position“) a společnost Vodafone Czech Republic s., se sídlem nám. Junkových 2808/2, 155 00 Praha 5, IČ 25788001, zapsaná v obchodním rejstříku vedeném Městským soudem v Praze, oddíl B, vložka 6064 („Vodafone“) Vás tímto informují, že shromážděné osobní údaje v rozsahu Vaše jméno, příjmení, bydliště, e-mailová adresa a telefonní číslo bude společnost Vodafone, jako správce, a společnost Position, jako zpracovatel, zpracovávat za účelem jejich použití při realizaci povinností v souvislosti se žádostí o stanovisko nebo vyjádření pro řízení podle zákona č. 183/2006 Sb., o územním plánování a stavebním řádu (stavební zákon), a to automatizovaným způsobem nebo v tištěné podobě s tím, že Vaše osobní údaje nebudou zpřístupněny jiným osobám.

Vaše osobní údaje poskytujete dobrovolně a tento souhlas můžete kdykoliv odvolat.

Podrobné informace o ochraně soukromí ve společnosti Vodafone, a to včetně uplatnění vašich práv subjektu údajů naleznete na webu <https://www.vodafone.cz/o-vodafonu/ke-stazeni/ochrana-soukromi/>.